

## Kaartenkatern

## Inhoudsopgave

---

### Overzichtskaarten

Wereld	3
Europa	4
Afrika	5
Zuid-Amerika natuurkundig	6
Italië	7
Nederland	8
Midden-Nederland	9

### Thematische kaarten

Aarde Klimaatgebieden / Zeestromen	10
Wereld Politiek	11
Suriname Economie	12

Behoudens de in of krachtens de Auteurswet gestelde uitzonderingen mag niets uit dit werk zonder voorafgaande schriftelijke toestemming van de uitgever openbaar worden gemaakt en/of verveelvoudigd door middel van druk, fotokopie, scanning, computersoftware of andere elektronische verveelvoudiging of op welke wijze dan ook.







LEGENDA

- Land en water**
- +2038 Hoogtepunt met hoogtecijfer (in meters)
  - = Bergpas
  - 2560 Dieptecijfer (in meters)
  - Landijs, gletsjer
  - Moeras
  - Meer met hoogte waterspiegel (in meters)
  - Zoutmeer
  - Meer met wisselende kustlijn
  - Koraalrif
  - Rivier
  - Wadi
  - Rivier met waterval of stroomversnelling
  - Stuwdam en stuwmeer
  - Kanaal

Verkeer

- Auto(snel)weg
- Wegen in aanleg
- Verkeerstunnel
- Spoorweg
- Hogesnelheidslijn
- Spoorwegtunnel
- Luchthaven
- Vliegveld
- Veerdienst

Grenzen

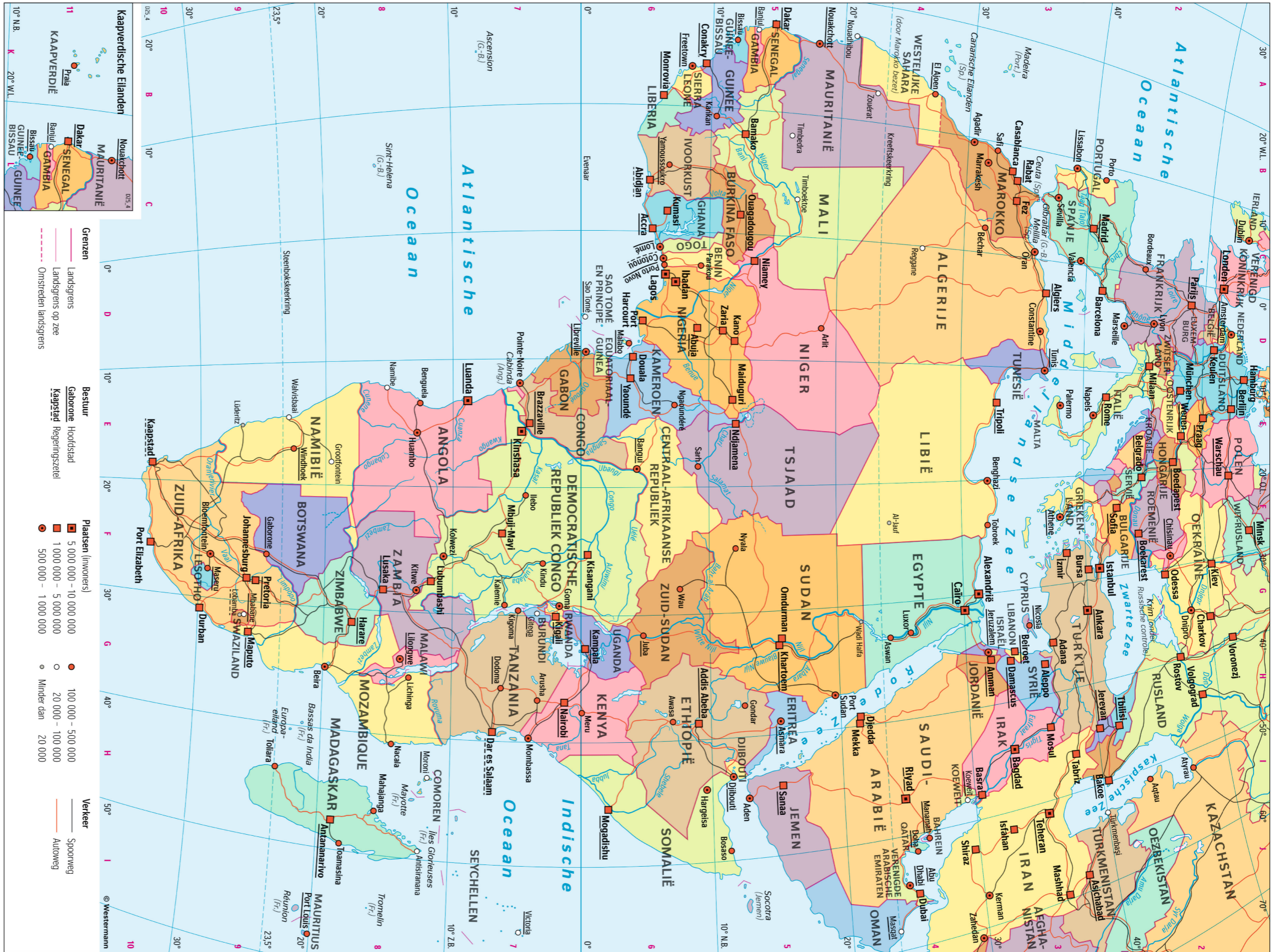
- Landsgrens
- Landsgrens, omstreden of niet definitief
- Provincie- of overeenkomstige grens
- Grens van politiek afhankelijk gebied
- Nationaal park
- Datumgrens

Plaatsymbolen

- Plaats met 5 miljoen inwoners of meer
- Plaats met 1 - 5 miljoen inwoners
- Plaats met 500 000 - 1 miljoen inwoners
- Plaats met 250 000 - 500 000 inwoners
- Plaats met 100 000 - 250 000 inwoners
- Plaats met 50 000 - 100 000 inwoners
- Plaats met minder dan 50 000 inwoners
- hoofdstad binnen de agglomeratie van een andere stad

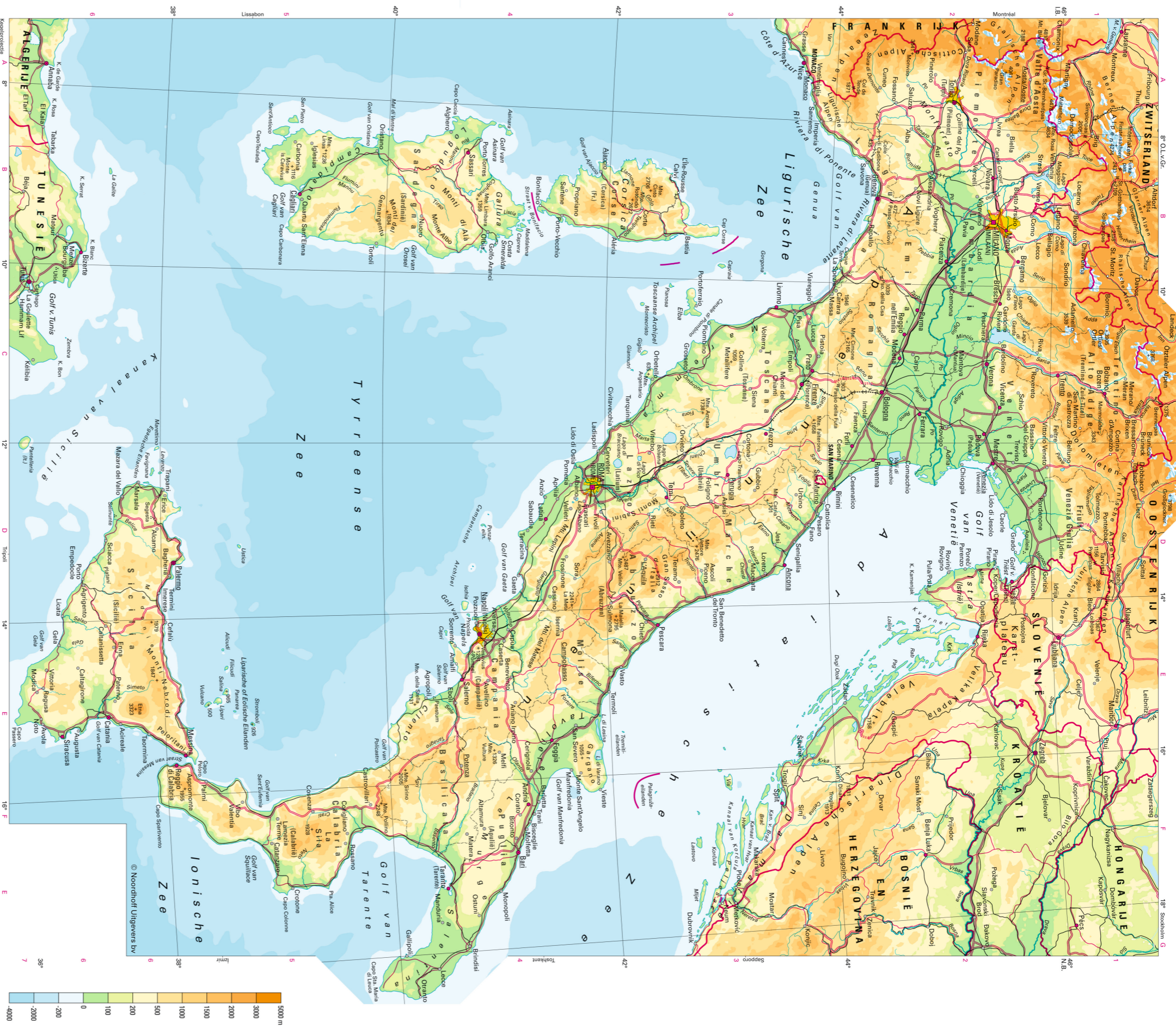
Overige symbolen

- Bijzonder gebouw
- Ruïne
- Werkzame vulkaan
- Epicentrum aardbeving
- Magnetische pool
- Waarnemingsstation



Schaal 1: 36.000.000





**LEGENDA**

- Land en water**
- +2038 Hoogtepunt met hoogtecijfer (in meters)
  - = Bergpas
  - 2560 Diepteijfer (in meters)
  - Landijs, gletsjer
  - Moeras
  - 183 Meer met hoogte waterspiegel (in meters)
  - Zoutmeer
  - Meer met wisselende kustlijn
  - Korraalrif
  - Rivier
  - Wadi
  - Rivier met waterval of stroomversnelling
  - Stuwdam en stuwmeer
  - Kanaal

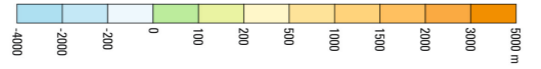
- Verkeer**
- Autosnelweg
  - Wegen in aanleg
  - Verkeerstunnel
  - Spoorweg
  - Hogesnelheidslijn
  - Spoorwegtunnel
  - Luchthaven
  - Vliegveld
  - Veerdienst

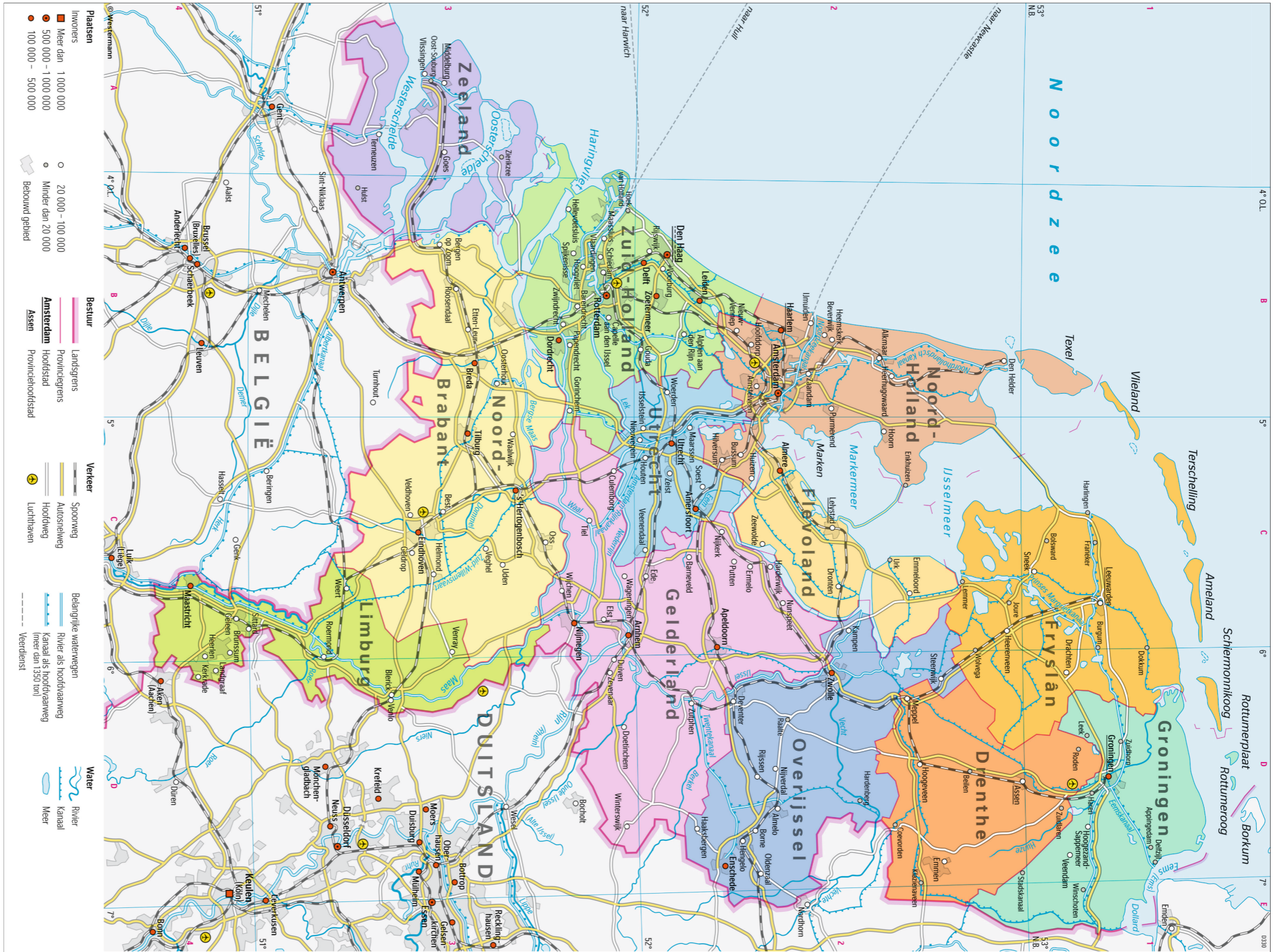
- Grenzen**
- Landsgrens
  - Landsgrens, omstreden of niet definitief
  - Provincie- of overeenkomstige grens
  - Grens van politiek afhankelijk gebied
  - Nationaal park
  - Datumgrens

- Plaatsymbolen**
- Plaats met 5 miljoen inwoners of meer
  - Plaats met 1 - 5 miljoen inwoners
  - Plaats met 500 000 - 1 miljoen inwoners
  - Plaats met 250 000 - 500 000 inwoners
  - Plaats met 100 000 - 250 000 inwoners
  - Plaats met 50 000 - 100 000 inwoners
  - Plaats met minder dan 50 000 inwoners
  - hoofdstad binnen de agglomeratie van een andere stad

- Overige symbolen**
- Bijzonder gebouw
  - Ruïne
  - Werkzame vulkaan
  - Epicentrum aardbeving
  - Magnetische pool
  - Waarnemingsstation

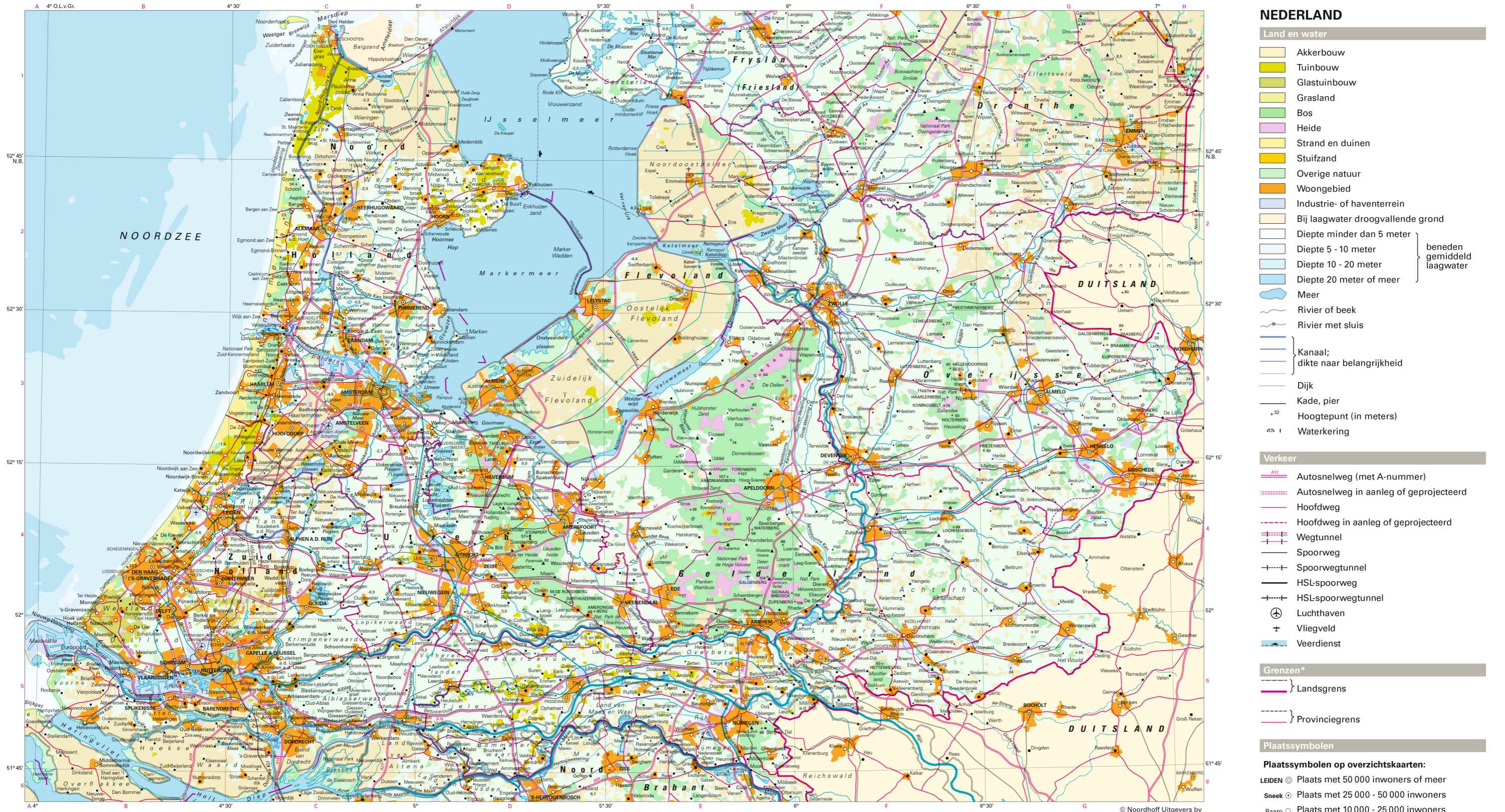
Schaal 1: 4.000.000





Schaal 1: 1.200.000





**NEDERLAND**

**Land en water**

- Akkerbouw
- Tuinbouw
- Glastuinbouw
- Grasland
- Bos
- Heide
- Strand en duinen
- Stuifzand
- Overige natuur
- Woongebied
- Industrie- of haverterrein
- Bij laagwater drogvallende grond
- Diepte minder dan 5 meter
- Diepte 5 - 10 meter
- Diepte 10 - 20 meter
- Diepte 20 meter of meer

} beneden  
gemiddeld  
laagwater

- Meer
- Rivier of beek
- Rivier met sluis
- Kanaal; dikte naar belangrijkheid
- Dijk
- Kade, pier
- Hoogtepunt (in meters)
- Waterkering

**Verkeer**

- A12 Autosnelweg (met A-nummer)
- Autosnelweg in aanleg of projecteerd
- Hoofdweg
- Hoofdweg in aanleg of projecteerd
- Wegtunnel
- Spoorweg
- Spoorwegtunnel
- HSL-spoorweg
- HSL-spoorwegtunnel
- Luchthaven
- Vliegveld
- Veerdienst

**Grenzen\***

- Landsgrens
- Provinciegrens

**Plaatssymbolen**

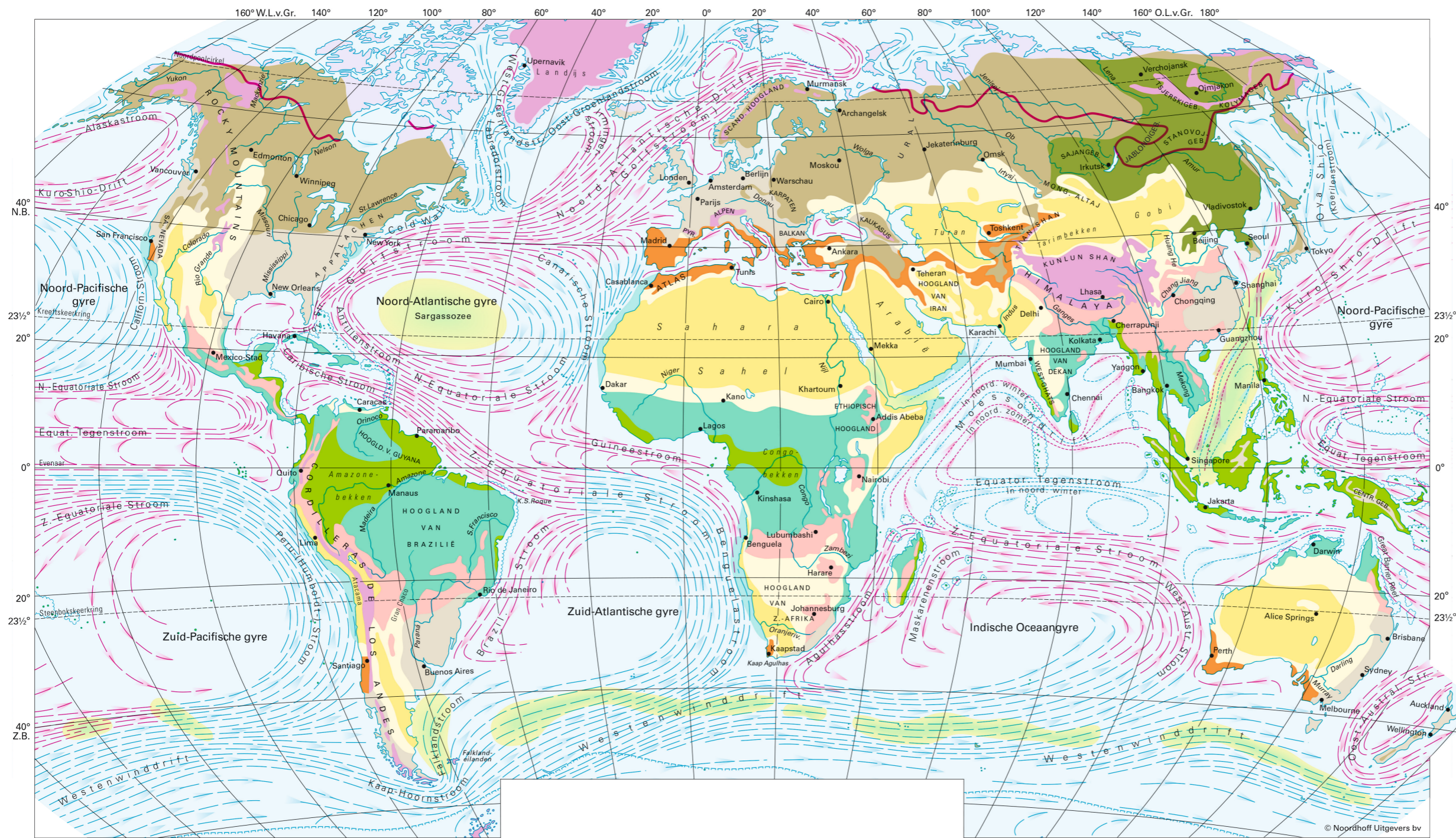
**Plaatssymbolen op overzichtskaarten:**

- Leiden ⊙ Plaats met 50 000 inwoners of meer
- Sneek ⊙ Plaats met 25 000 - 50 000 inwoners
- Baarn ⊙ Plaats met 10 000 - 25 000 inwoners
- Vaals ● Plaats met 5000 - 10 000 inwoners
- Roide ● Plaats met 1000 - 5000 inwoners
- Vasse ● Plaats met minder dan 1000 inwoners
- Uburg ⊠ Stadsdeel, wijk

**Overige symbolen**

- T Vuurtoren
- X Kasteel
- R Radio-, tv-zender
- ▲ Bijzonder object

Schaal 1: 700.000



**A. Tropische regenklimaten**

- Tropisch regenwoudklimaat (Af)
- Savanneklimaat (Aw en As)

**B. Droge klimaten**

- Steppeklimaat (BS)
- Woestijnklimaat (BW)

**C. Maritieme klimaten van de gematigde zone**

- Met droge zomer (Mediterraan klimaat; Cs)
- Met droge winter (Chinaklimaat; Cw)
- Neerslag in alle jaargetijden (Cf)

**D. Continentale klimaten**

- Neerslag in alle jaargetijden (Df)
- Met droge winter (Dw)

**E. Polaire klimaten**

- Toendraklimaat (ET)
- Sneeuw- (en hooggebergte-) klimaat (EF en EH)

- Zuidgrens van de permafrost (permanent bevroren ondergrond)

- Koude kustwateren (opstijgend dieptewater)

**Zeestromen**

- Relatief warme zeestroom
- Relatief koude zeestroom

- Grens pakijis (wintertoestand)
- Koraalrif
- Drijvend wier

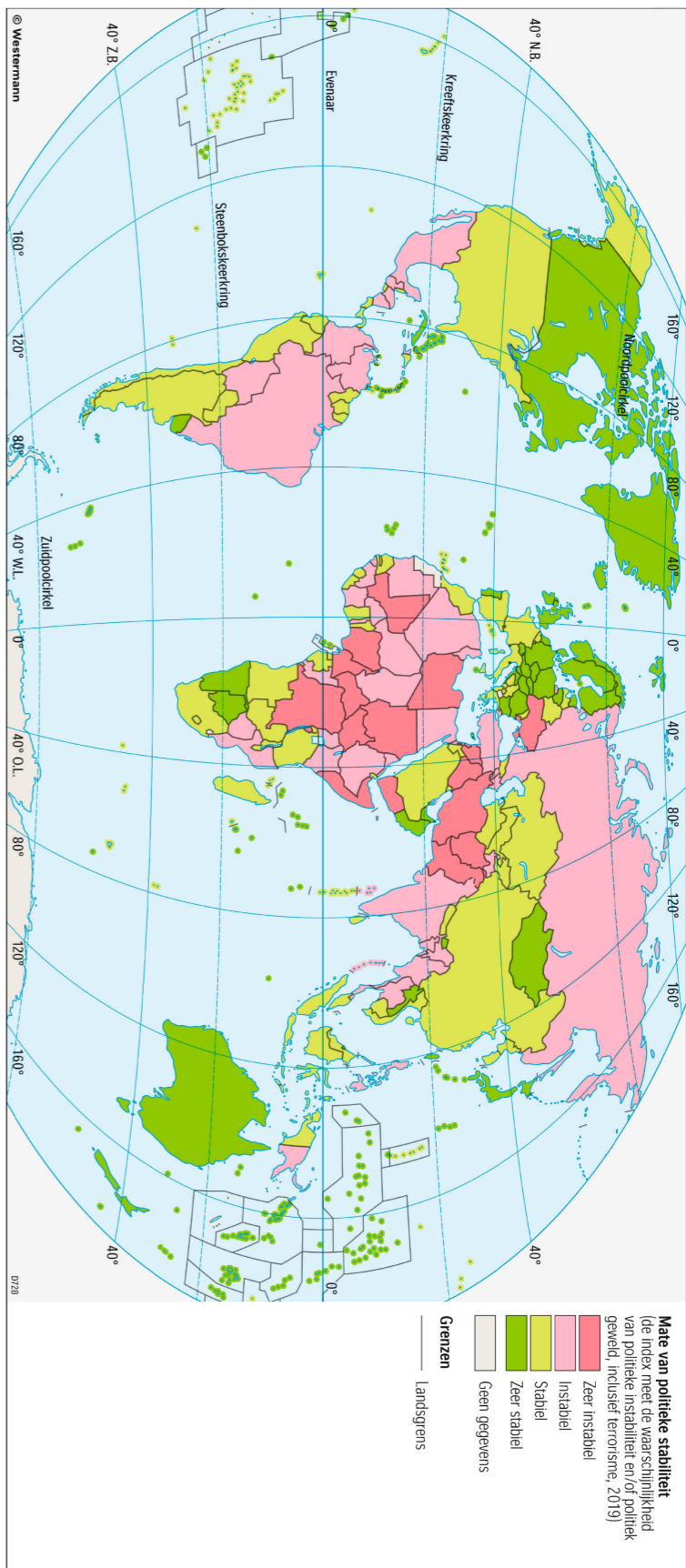
**In het moessongebied:**

- Circulatie van relatief warm zeewater in noordelijke zomer
- Circulatie van relatief koud zeewater in noordelijke winter

(Klimaatgebieden vrij naar Köppen/Geiger)

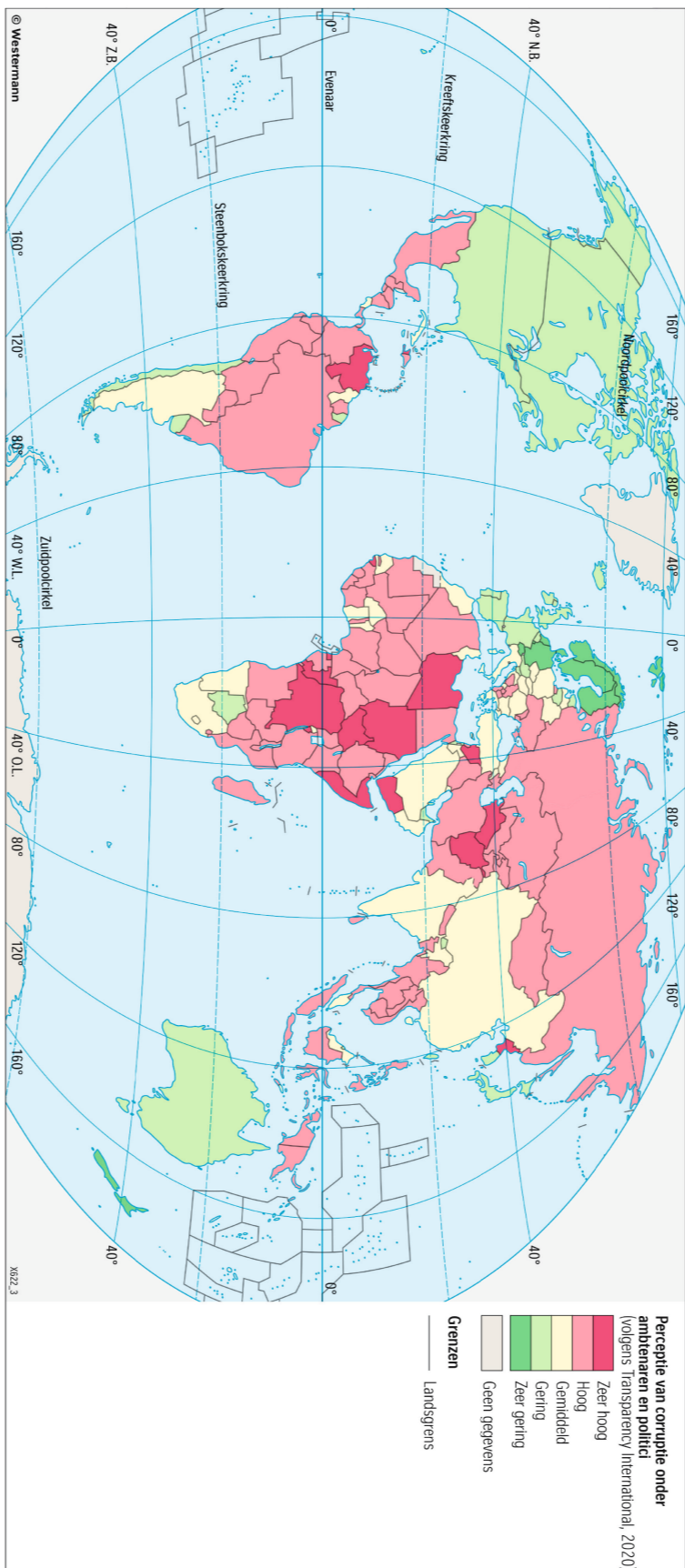
Schaal 1: 90.000.000

POLITIEKE STABILITEIT



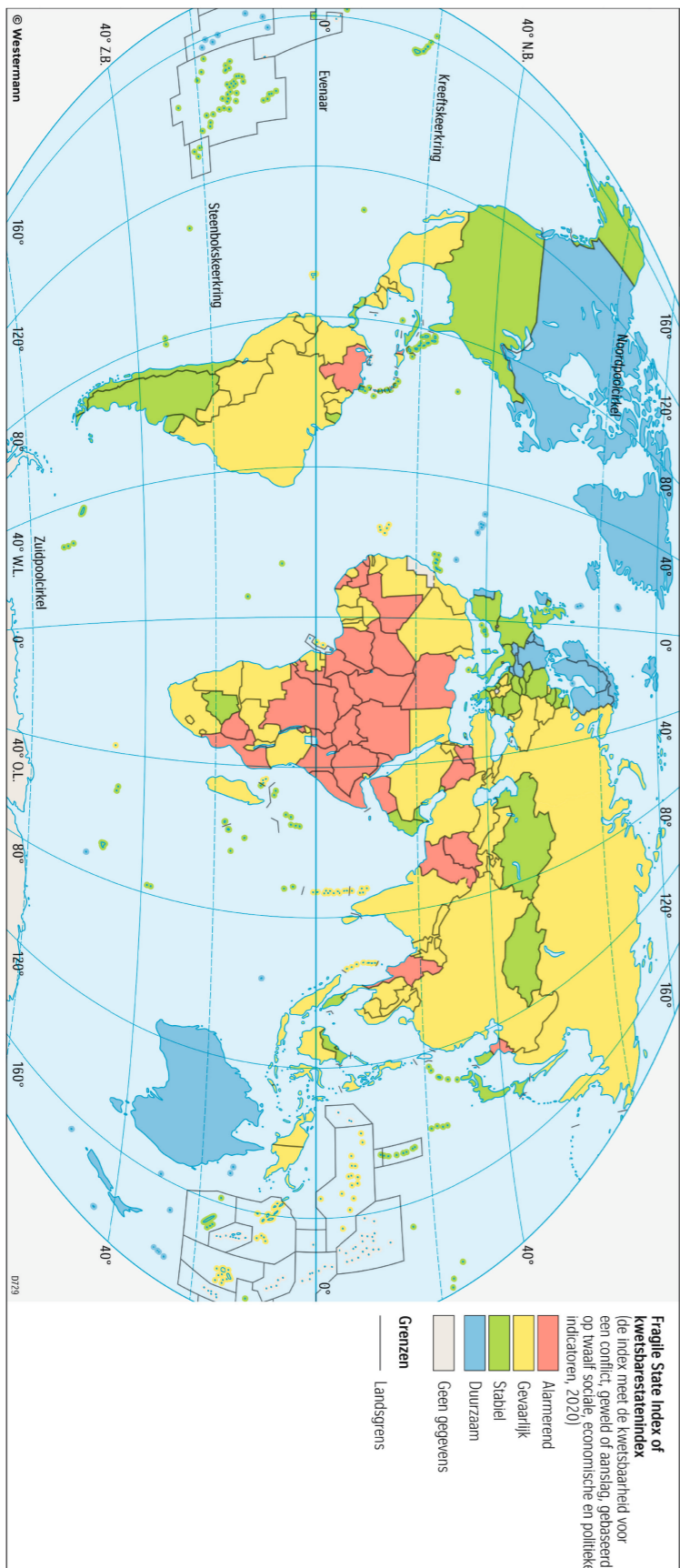
Schaal 1: 180.000.000

MATE VAN CORRUPTIE

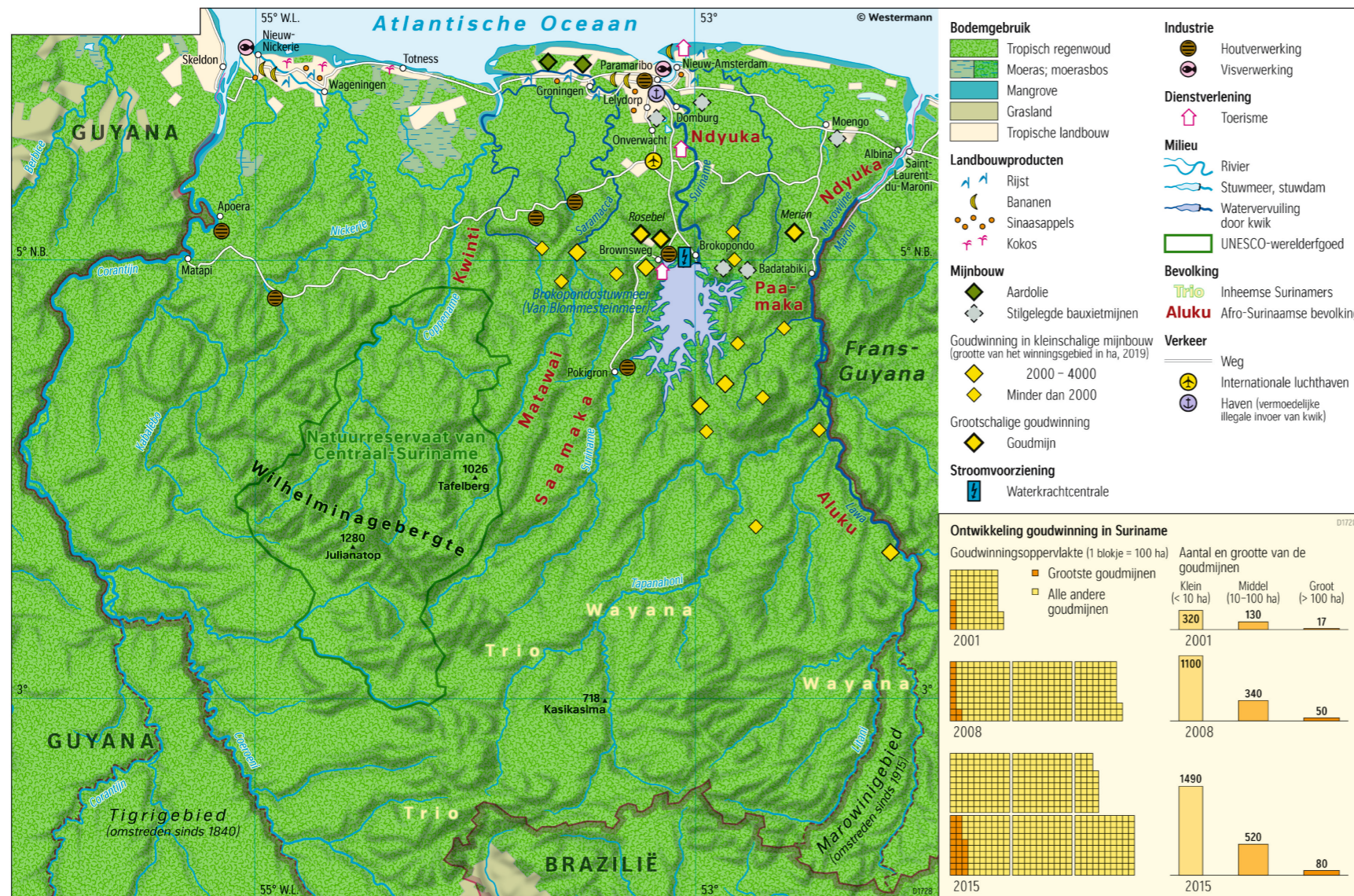


Schaal 1: 180.000.000

FRAGILE STATES INDEX



Schaal 1: 180.000.000



Schaal 1: 3.000.000