

Kaartenkatern

Inhoudsopgave

Overzichtskaarten

Wereld	3
Europa	4
Midden-Oosten en Zuid-Azië	5
Zuidoost-Azië	6
Brazilië	7
Nederland	8
Midden-Nederland	9
Zuid-Nederland	10

Thematische kaarten

Aarde Klimaatgebieden / Zeestromen	11
Afrika Bodemgebruik en natuurlijke hulpbronnen	12

Behoudens de in of krachtens de Auteurswet gestelde uitzonderingen mag niets uit dit werk zonder voorafgaande schriftelijke toestemming van de uitgever openbaar worden gemaakt en/of verveelvoudigd door middel van druk, fotokopie, scanning, computersoftware of andere elektronische verveelvoudiging of op welke wijze dan ook.





LEGENDA

- Land en water**
- +2038 Hoogtepunt met hoogtecijfer (in meters)
 - = Bergpas
 - 2560 Dieptecijfer (in meters)
 - Landijs, gletsjer
 - Moeras
 - Meer met hoogte waterspiegel (in meters)
 - Zoutmeer
 - Meer met wisselende kustlijn
 - Koraalrif
 - Rivier
 - Wadi
 - Rivier met waterval of stroomversnelling
 - Stuwdam en stuwmeer
 - Kanaal

Verkeer

- Auto(snel)weg
- Wegen in aanleg
- Verkeerstunnel
- Spoorweg
- Hogesnelheidslijn
- Spoorwegtunnel
- Luchthaven
- Vliegveld
- Veerdienst

Grenzen

- Landsgrens
- Landsgrens, omstreden of niet definitief
- Provincie- of overeenkomstige grens
- Grens van politiek afhankelijk gebied
- Nationaal park
- Datumgrens

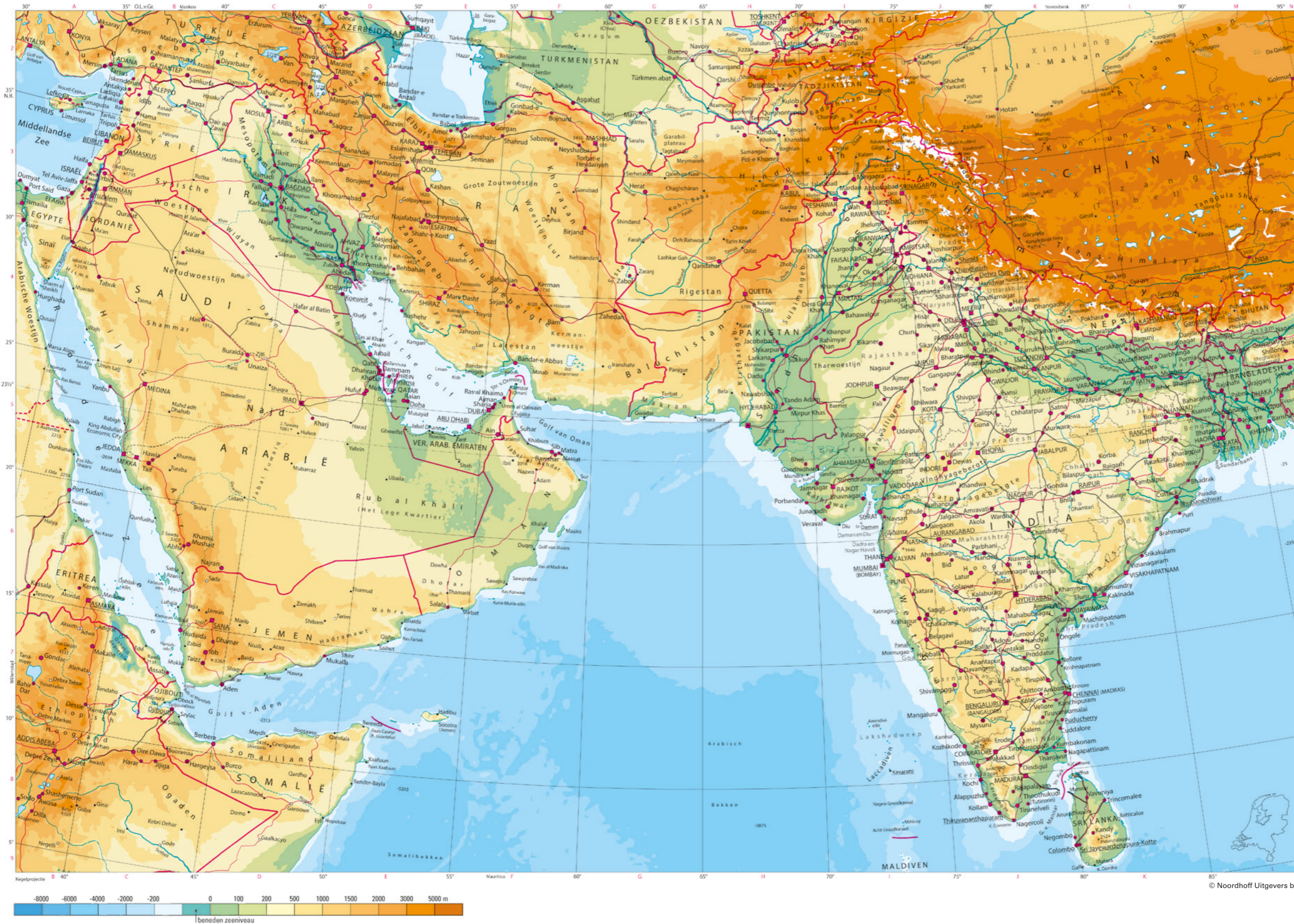
Plaatsymbolen

- Plaats met 5 miljoen inwoners of meer
- Plaats met 1 - 5 miljoen inwoners
- Plaats met 500 000 - 1 miljoen inwoners
- Plaats met 250 000 - 500 000 inwoners
- Plaats met 100 000 - 250 000 inwoners
- Plaats met 50 000 - 100 000 inwoners
- Plaats met minder dan 50 000 inwoners
- hoofdstad binnen de agglomeratie van een andere stad

Overige symbolen

- Bijzonder gebouw
- Ruïne
- Werkzame vulkaan
- Epicentrum aardbeving
- Magnetische pool
- Waarnemingsstation

De feitelijke toetreding van de Oekraïense deelrepubliek Krim en Sevastopol tot de Russische Federatie in 2014 wordt door het grootste deel van de internationale gemeenschap niet erkend. Hetzelfde geldt voor de afscheiding van Noord-Cyprus van Cyprus (1984), Transnistrië van Moldavië (1990), Nagorno-Karabach van Azerbeidzjan (1991), en Abchazië (1992) en Zuid-Ossetië (1993) van Georgië. Ook de onafhankelijkheid van Kosovo, dat zich in 2008 losmaakte van Servië, wordt slechts door een deel van de wereldgemeenschap erkend.



LEGENDA

- Land en water**
- +2038 Hoogtepunt met hoogtecijfer (in meters)
 - = Bergpas
 - 2560 Dieptecijfer (in meters)
 - Landijs, gletsjer
 - Moeras
 - 183 Meer met hoogte waterspiegel (in meters)
 - Zoutmeer
 - Meer met wisselende kustlijn
 - Koraalrif
 - Rivier
 - Wadi
 - Rivier met waterval of stroomversnelling
 - Stuwdam en stuwmeer
 - Kanaal

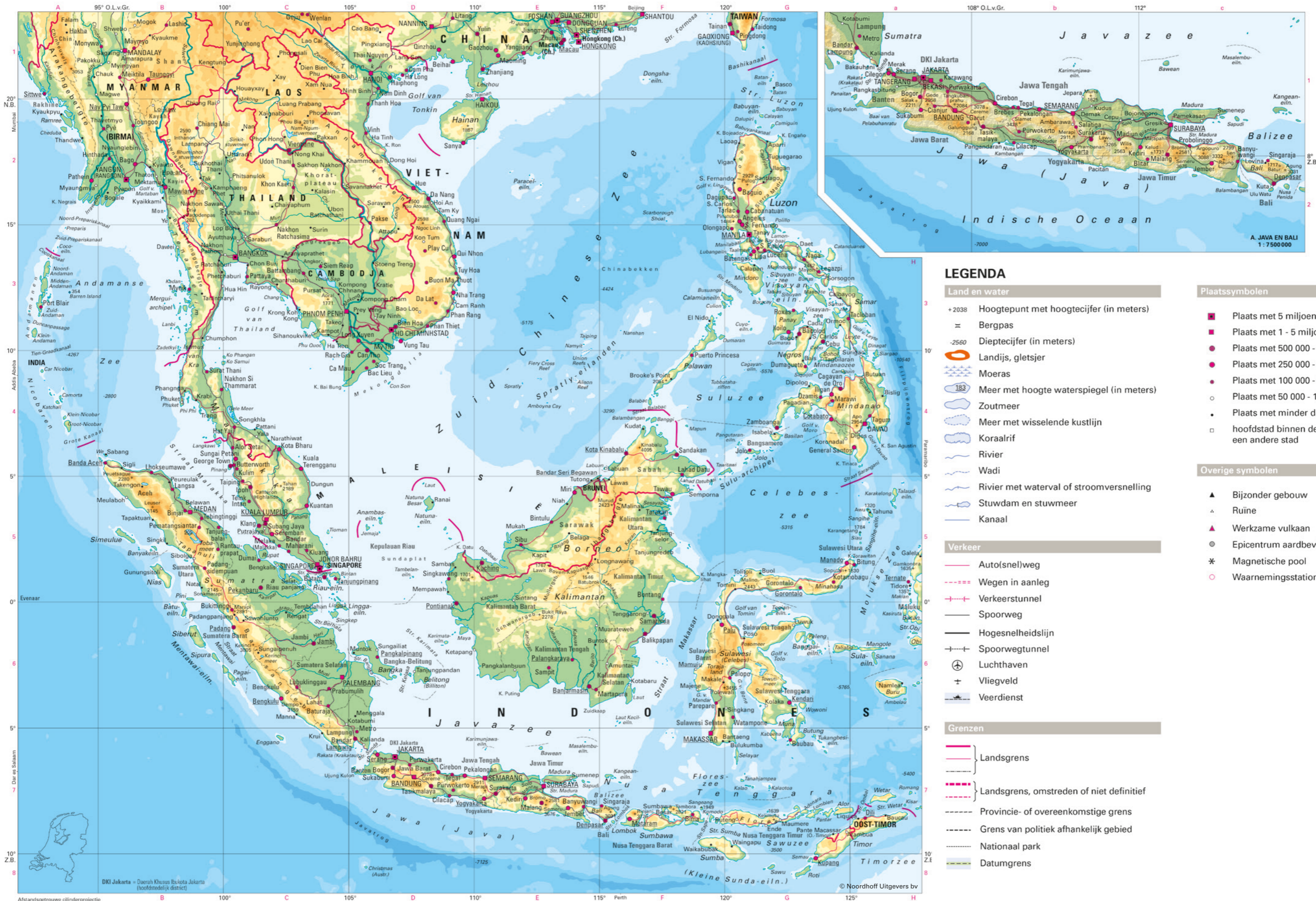
- Verkeer**
- Auto(snel)weg
 - Wegen in aanleg
 - Verkeerstunnel
 - Spoorweg
 - Hogesnelheidslijn
 - Spoorwegtunnel
 - Luchthaven
 - Vliegveld
 - Veerdienst

- Grenzen**
- Lands grens
 - Lands grens, omstreden of niet definitief
 - Provincie- of overeenkomstige grens
 - Grens van politiek afhankelijk gebied
 - Nationaal park
 - Datumgrens

- Plaatsymbolen**
- Plaats met 5 miljoen inwoners of meer
 - Plaats met 1 - 5 miljoen inwoners
 - Plaats met 500 000 - 1 miljoen inwoners
 - Plaats met 250 000 - 500 000 inwoners
 - Plaats met 100 000 - 250 000 inwoners
 - Plaats met 50 000 - 100 000 inwoners
 - Plaats met minder dan 50 000 inwoners
 - hoofdstad binnen de agglomeratie van een andere stad

- Overige symbolen**
- Bijzonder gebouw
 - Ruïne
 - Werkzame vulkaan
 - Epicentrum aardbeving
 - Magnetische pool
 - Waarnemingsstation

Schaal 1: 18.000.000



LEGENDA

Land en water

- +2038 Hoogtepunt met hoogtecijfer (in meters)
- ≡ Bergpas
- 2560 Dieptecijfer (in meters)
- Landijs, gletsjer
- Moeras
- Meer met hoogte waterspiegel (in meters)
- Zoutmeer
- Meer met wisselende kustlijn
- Koraalrif
- Rivier
- Wadi
- Rivier met waterval of stroomversnelling
- Stuwdam en stuwmeer
- Kanaal

Verkeer

- Auto(snel)weg
- Wegen in aanleg
- Verkeerstunnel
- Spoorweg
- Hogesnelheidslijn
- Spoorwegtunnel
- Luchthaven
- Vliegveld
- Veerdienst

Grenzen

- Landsgrens
- Landsgrens, omstreden of niet definitief
- Provincie- of overeenkomstige grens
- Grens van politiek afhankelijk gebied
- Nationaal park
- Datumgrens

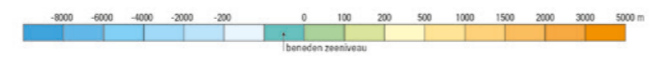
Plaatsymbolen

- Plaats met 5 miljoen inwoners of meer
- Plaats met 1 - 5 miljoen inwoners
- Plaats met 500 000 - 1 miljoen inwoners
- Plaats met 250 000 - 500 000 inwoners
- Plaats met 100 000 - 250 000 inwoners
- Plaats met 50 000 - 100 000 inwoners
- Plaats met minder dan 50 000 inwoners
- hoofdstad binnen de agglomeratie van een andere stad

Overige symbolen

- Bijzonder gebouw
- Ruïne
- Werkzame vulkaan
- Epicentrum aardbeving
- Magnetische pool
- Waarnemingsstation

Schaal 1: 16.000.000





LEGENDA


- Land en water**
- + 2038 Hoogtepunt met hoogtecijfer (in meters)
 - = Bergpas
 - 2560 Dieptecijfer (in meters)
 - Landijs, gletsjer
 - Moeras
 - 183 Meer met hoogte waterspiegel (in meters)
 - Zoutmeer
 - Meer met wisselende kustlijn
 - Koraalrif
 - Rivier
 - Wadi
 - Rivier met waterval of stroomversnelling
 - Stuwdam en stuwmeer
 - Kanaal

- Verkeer**
- Auto(snel)weg
 - Wegen in aanleg
 - Verkeerstunnel
 - Spoorweg
 - Hogesnelheidslijn
 - Spoorwegtunnel
 - Luchthaven
 - Vliegveld
 - Veerdienst

- Grenzen**
- Landsgrens
 - Landsgrens, omstreden of niet definitief
 - Provincie- of overeenkomstige grens
 - Grens van politiek afhankelijk gebied
 - Nationaal park
 - Datumgrens

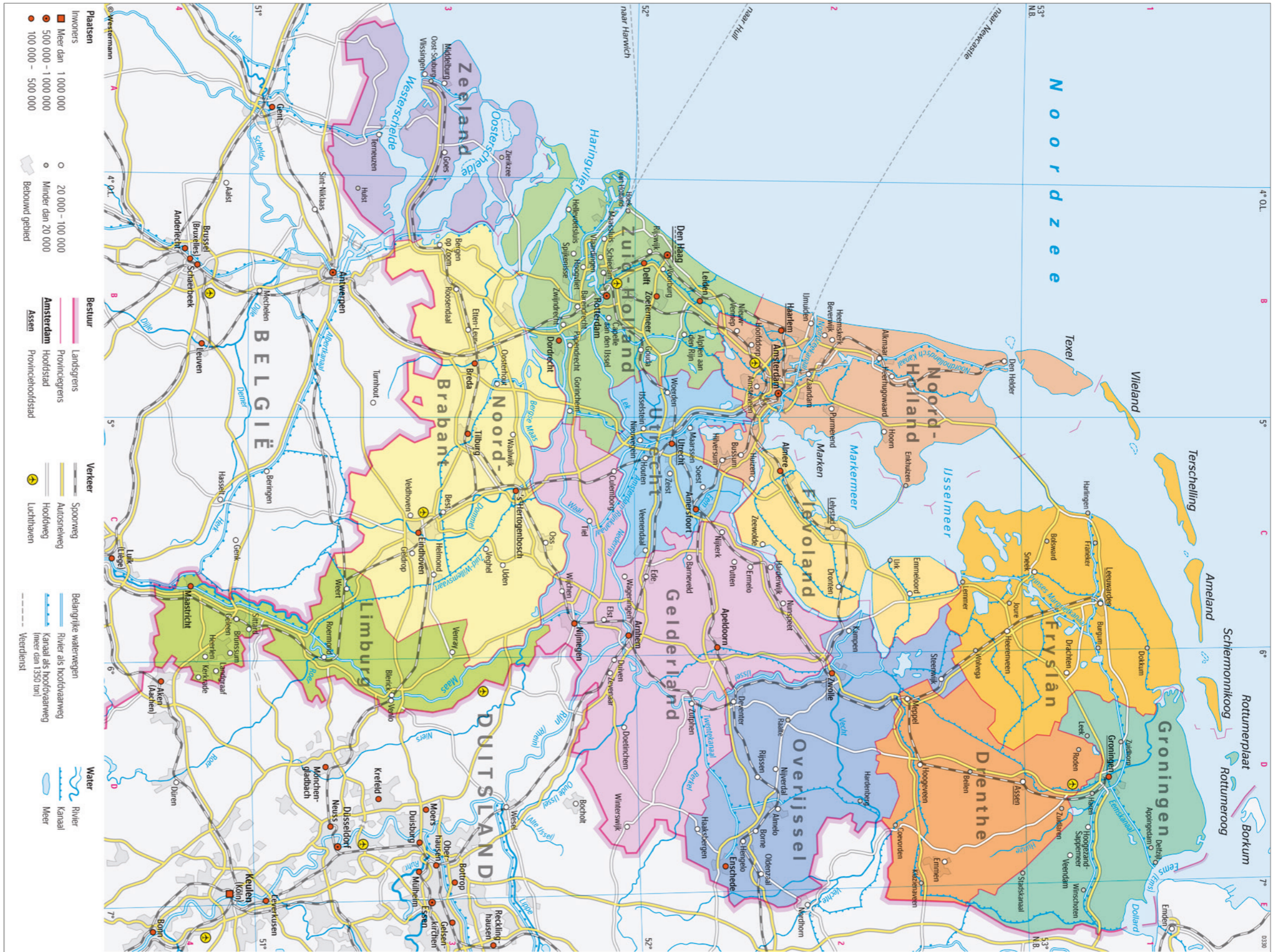
- Plaatsymbolen**
- Plaats met 5 miljoen inwoners of meer
 - Plaats met 1 - 5 miljoen inwoners
 - Plaats met 500 000 - 1 miljoen inwoners
 - Plaats met 250 000 - 500 000 inwoners
 - Plaats met 100 000 - 250 000 inwoners
 - Plaats met 50 000 - 100 000 inwoners
 - Plaats met minder dan 50 000 inwoners
 - hoofdstad binnen de agglomeratie van een andere stad

- Overige symbolen**
- Bijzonder gebouw
 - Ruïne
 - Werkzame vulkaan
 - Epicentrum aardbeving
 - Magnetische pool
 - Waarnemingsstation



Schaal 1: 20.000.000

© Noordhoff Uitgevers bv



Schaal 1: 1.200.000



NEDERLAND

- Land en water**
- Akkerbouw
 - Tuinbouw
 - Glastuinbouw
 - Grasland
 - Bos
 - Heide
 - Strand en duinen
 - Stuitzand
 - Overige natuur
 - Woongebied
 - Industrie- of haverterrein
 - Bij laagwater droogvallende grond
 - Diepte minder dan 5 meter
 - Diepte 5 - 10 meter
 - Diepte 10 - 20 meter
 - Diepte 20 meter of meer
 - Meer
 - Rivier of beek
 - Rivier met sluis
 - Kanaal; dikte naar belangrijkheid
 - Dijk
 - Kade, pier
 - 32 Hoogtepunt (in meters)
 - Waterkering

Verkeer

- Autosnelweg (met A-nummer)
- Autosnelweg in aanleg of geplande
- Hoofdweg
- Hoofdweg in aanleg of geplande
- Wegtunnel
- Spoorweg
- Spoorwegtunnel
- HSL-spoorweg
- HSL-spoorwegtunnel
- + Luchthaven
- + Vliegveld
- Veerdienst

Grenzen*

- Landsgrens
- Provinciegrens

Plaatssymbolen

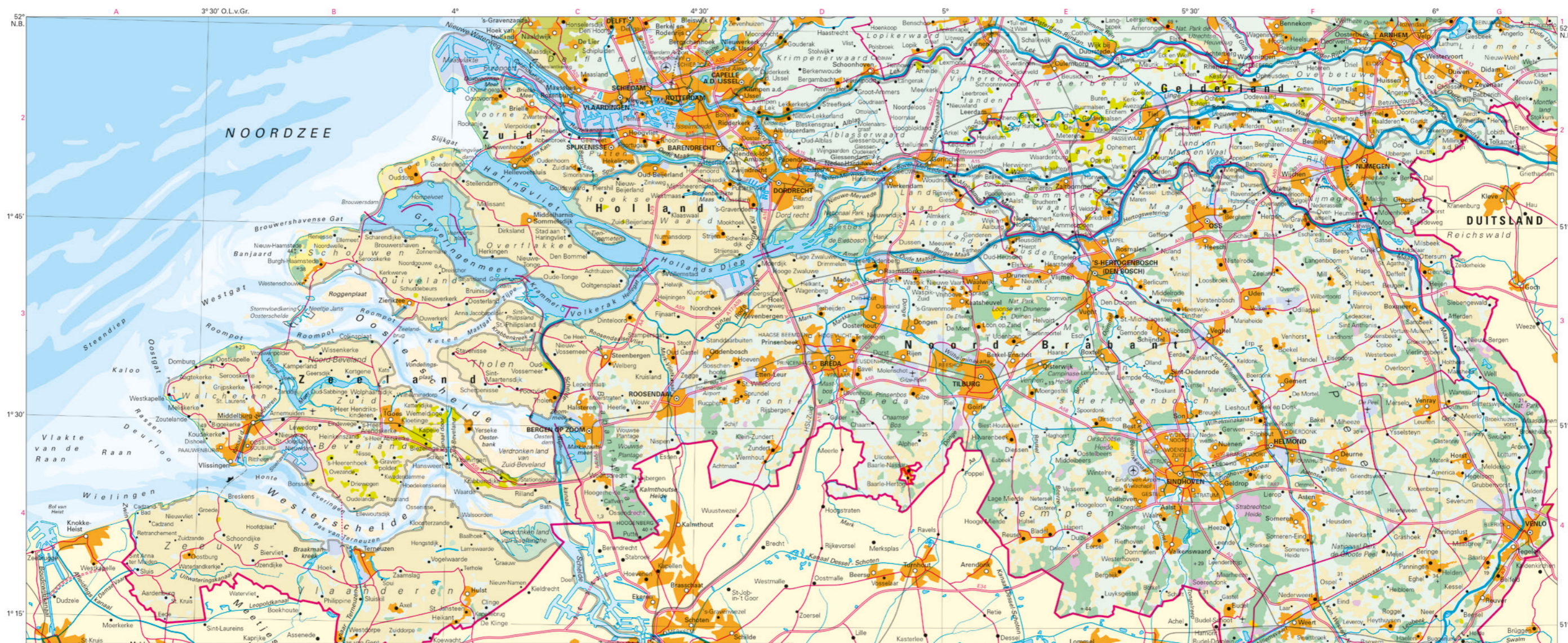
- Plaatssymbolen op overzichtskaarten:**
- Leiden ⊙ Plaats met 50 000 inwoners of meer
 - Sneek ⊙ Plaats met 25 000 - 50 000 inwoners
 - Baarn ⊙ Plaats met 10 000 - 25 000 inwoners
 - Vaals ● Plaats met 5000 - 10 000 inwoners
 - Rolde ● Plaats met 1000 - 5000 inwoners
 - Vasse ● Plaats met minder dan 1000 inwoners
 - Uburg ⊠ Stadsdeel, wijk

Overige symbolen

- Vuurtoren
- Kasteel
- Radio-, tv-zender
- Bijzonder object

Schaal 1: 700.000

© Noordhoff Uitgevers bv



NEDERLAND

Land en water

- Akkerbouw
- Tuinbouw
- Glastuinbouw
- Grasland
- Bos
- Heide
- Strand en duinen
- Stuifzand
- Overige natuur
- Woongebied
- Industrie- of haventerrein
- Bij laagwater droogvallende grond
- Diepte minder dan 5 meter
- Diepte 5 - 10 meter
- Diepte 10 - 20 meter
- Diepte 20 meter of meer
- Meer
- Rivier of beek
- Rivier met sluis

- Kanaal; dikte naar belangrijkheid
- Dijk
- Kade, pier
- Hoogtepunt (in meters)
- Waterkering

Verkeer

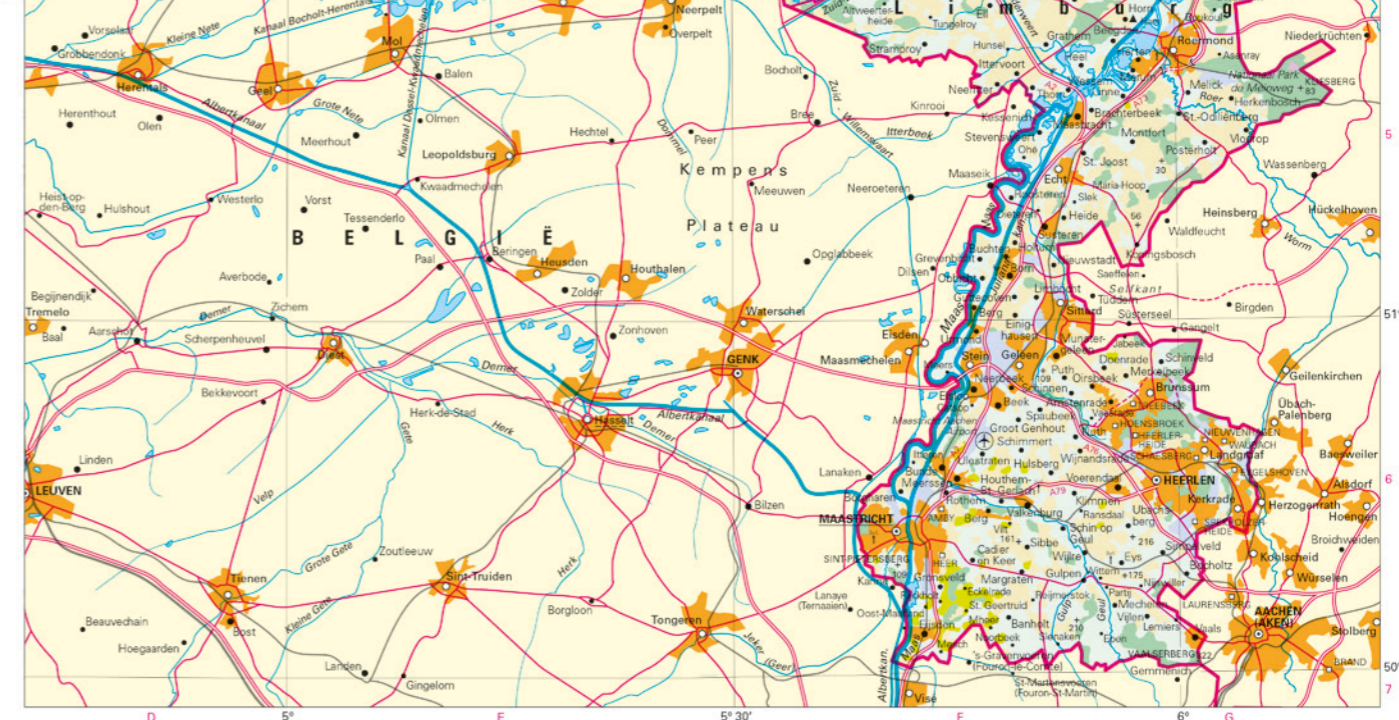
- Autosnelweg (met A-nummer)
- Autosnelweg in aanleg of geprojecteerd
- Hoofdweg
- Hoofdweg in aanleg of geprojecteerd
- Wegtunnel
- Spoorweg
- Spoorwegtunnel
- HSL-spoorweg
- HSL-spoorwegtunnel
- Luchthaven
- Vliegveld
- Veerdienst

Plaatsymbolen

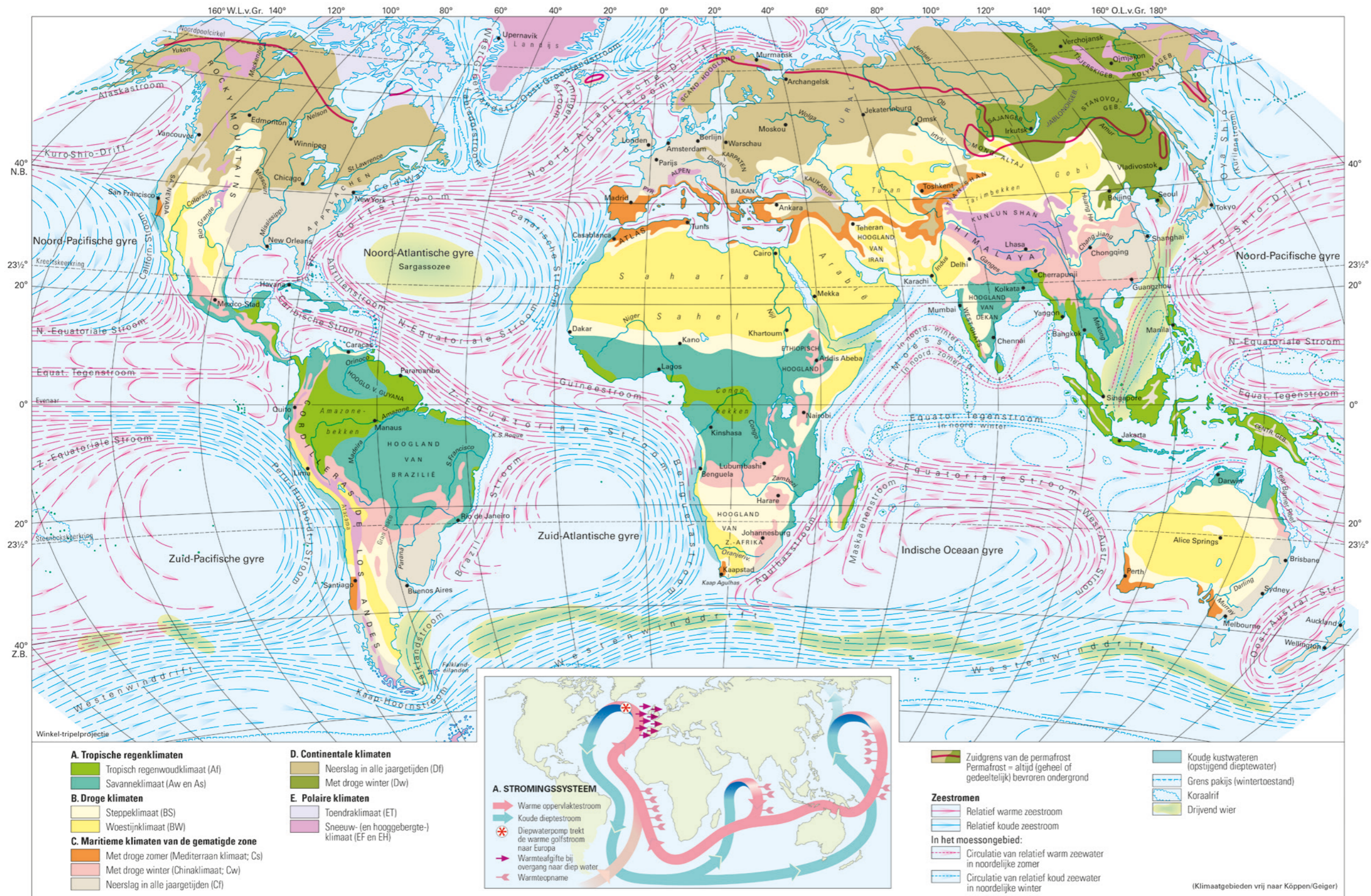
- Plaatsymbolen op overzichtskaarten:**
- LEIDEN ⊙ Plaats met 50 000 inwoners of meer
 - Sneek ⊙ Plaats met 25 000 - 50 000 inwoners
 - Baarn ⊙ Plaats met 10 000 - 25 000 inwoners
 - Vaals ● Plaats met 5000 - 10 000 inwoners
 - Roide ● Plaats met 1000 - 5000 inwoners
 - Vasse ● Plaats met minder dan 1000 inwoners
 - ubrg □ Stadsdeel, wijk

Overige symbolen

- Vuurtoren
- Kasteel
- Radio-, tv-zender
- Bijzonder object



Schaal 1: 600.000



Schaal 1: 90.000.000



Schaal 1: 40.000.000