

## Kaartenkatern

## Inhoudsopgave

---

### Overzichtskaarten

Wereld	3
Europa	4
Nederland	5
Brazilië	6
Midden-Oosten en Zuid-Azië	7
Noord-Nederland	8

### Thematische kaarten

Aarde Fysische geografie	9
Aarde Ecologische landschapszones	10
Aarde Klimaatgebieden / Zeestromen	11
Aarde Klimaat	12

Behoudens de in of krachtens de Auteurswet gestelde uitzonderingen mag niets uit dit werk zonder voorafgaande schriftelijke toestemming van de uitgever openbaar worden gemaakt en/of verveelvoudigd door middel van druk, fotokopie, scanning, computersoftware of andere elektronische verveelvoudiging of op welke wijze dan ook.











LEGENDA

- Land en water**
- +2038 Hoogtepunt met hoogtecijfer (in meters)
  - = Bergpas
  - 2560 Dieptecijfer (in meters)
  - Landijs, gletsjer
  - Moeras
  - Meer met hoogte waterspiegel (in meters)
  - Zoutmeer
  - Meer met wisselende kustlijn
  - Koraalrif
  - Rivier
  - Wadi
  - Rivier met waterval of stroomversnelling
  - Stuwdam en stuwmeer
  - Kanaal

- Verkeer**
- Auto(snel)weg
  - Wegen in aanleg
  - Verkeerstunnel
  - Spoorweg
  - Hogesnelheidslijn
  - Spoorwegtunnel
  - Luchthaven
  - Vliegveld
  - Veerdienst

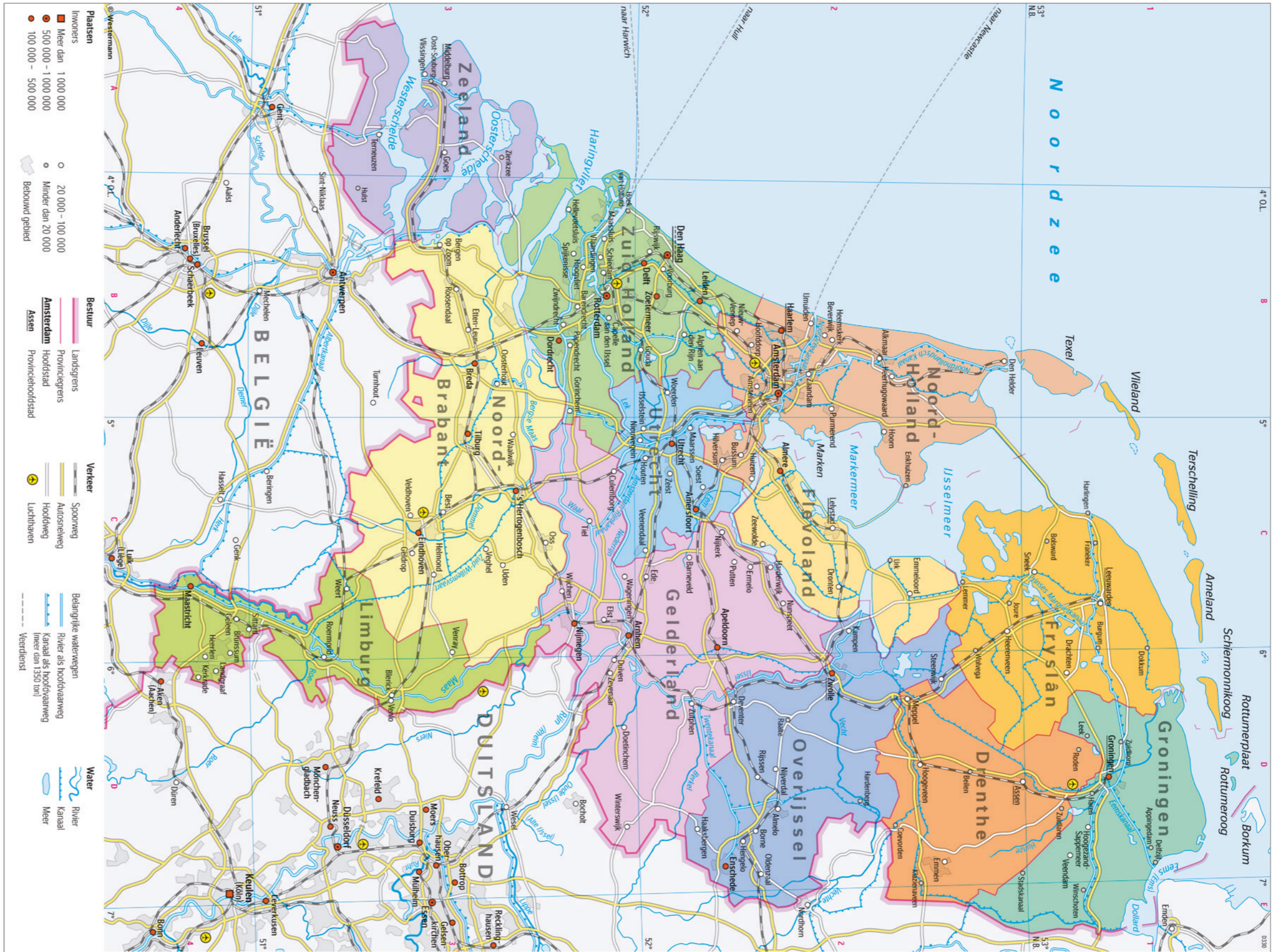
- Grenzen**
- Landsgrens
  - Landsgrens, omstreden of niet definitief
  - Provincie- of overeenkomstige grens
  - Grens van politiek afhankelijk gebied
  - Nationaal park
  - Datumgrens

- Plaatsymbolen**
- Plaats met 5 miljoen inwoners of meer
  - Plaats met 1 - 5 miljoen inwoners
  - Plaats met 500 000 - 1 miljoen inwoners
  - Plaats met 250 000 - 500 000 inwoners
  - Plaats met 100 000 - 250 000 inwoners
  - Plaats met 50 000 - 100 000 inwoners
  - Plaats met minder dan 50 000 inwoners
  - hoofdstad binnen de agglomeratie van een andere stad

- Overige symbolen**
- Bijzonder gebouw
  - Ruïne
  - Werkzame vulkaan
  - Epicentrum aardbeving
  - Magnetische pool
  - Waarnemingsstation

De feitelijke toetreding van de Oekraïense deelrepubliek Krim en Sevastopol tot de Russische Federatie in 2014 wordt door het grootste deel van de internationale gemeenschap niet erkend. Hetzelfde geldt voor de afscheiding van Noord-Cyprus van Cyprus (1984), Transnistrië van Moldavië (1990), Nagorno-Karabach van Azerbeidzjan (1991), en Abchazië (1992) en Zuid-Ossetië (1993) van Georgië. Ook de onafhankelijkheid van Kosovo, dat zich in 2008 losmaakte van Servië, wordt slechts door een deel van de wereldgemeenschap erkend.





Schaal 1: 1.200.000





**LEGENDA**

- | Land en water |                                                      |
|---------------|------------------------------------------------------|
| + 2038        | Hoogtepunt met hoogtecijfer (in meters)              |
| ≡             | Bergpas                                              |
| -2560         | Dieptecijfer (in meters)                             |
|               | Landijs, gletsjer                                    |
|               | Moeras                                               |
|               | Meer met hoogte waterspiegel (in meters)             |
|               | Zoutmeer                                             |
|               | Meer met wisselende kustlijn                         |
|               | Koraalrif                                            |
|               | Rivier                                               |
|               | Wadi                                                 |
|               | Rivier met waterval of stroomversnelling             |
|               | Stuwdam en stuwmeer                                  |
|               | Kanaal                                               |
| Verkeer       |                                                      |
|               | Auto(snel)weg                                        |
|               | Wegen in aanleg                                      |
|               | Verkeerstunnel                                       |
|               | Spoorweg                                             |
|               | Hogesnelheidslijn                                    |
|               | Spoorwegtunnel                                       |
|               | Luchthaven                                           |
|               | Vliegveld                                            |
|               | Veerdienst                                           |
| Grenzen       |                                                      |
|               | Landsgrens                                           |
|               |                                                      |
|               | Landsgrens, omstreden of niet definitief             |
|               | Provincie- of overeenkomstige grens                  |
|               | Grens van politiek afhankelijk gebied                |
|               | Nationaal park                                       |
|               | Datumgrens                                           |
| Plaatsymbolen |                                                      |
|               | Plaats met 5 miljoen inwoners of meer                |
|               | Plaats met 1 - 5 miljoen inwoners                    |
|               | Plaats met 500 000 - 1 miljoen inwoners              |
|               | Plaats met 250 000 - 500 000 inwoners                |
|               | Plaats met 100 000 - 250 000 inwoners                |
|               | Plaats met 50 000 - 100 000 inwoners                 |
|               | Plaats met minder dan 50 000 inwoners                |
|               | hoofdstad binnen de agglomeratie van een andere stad |

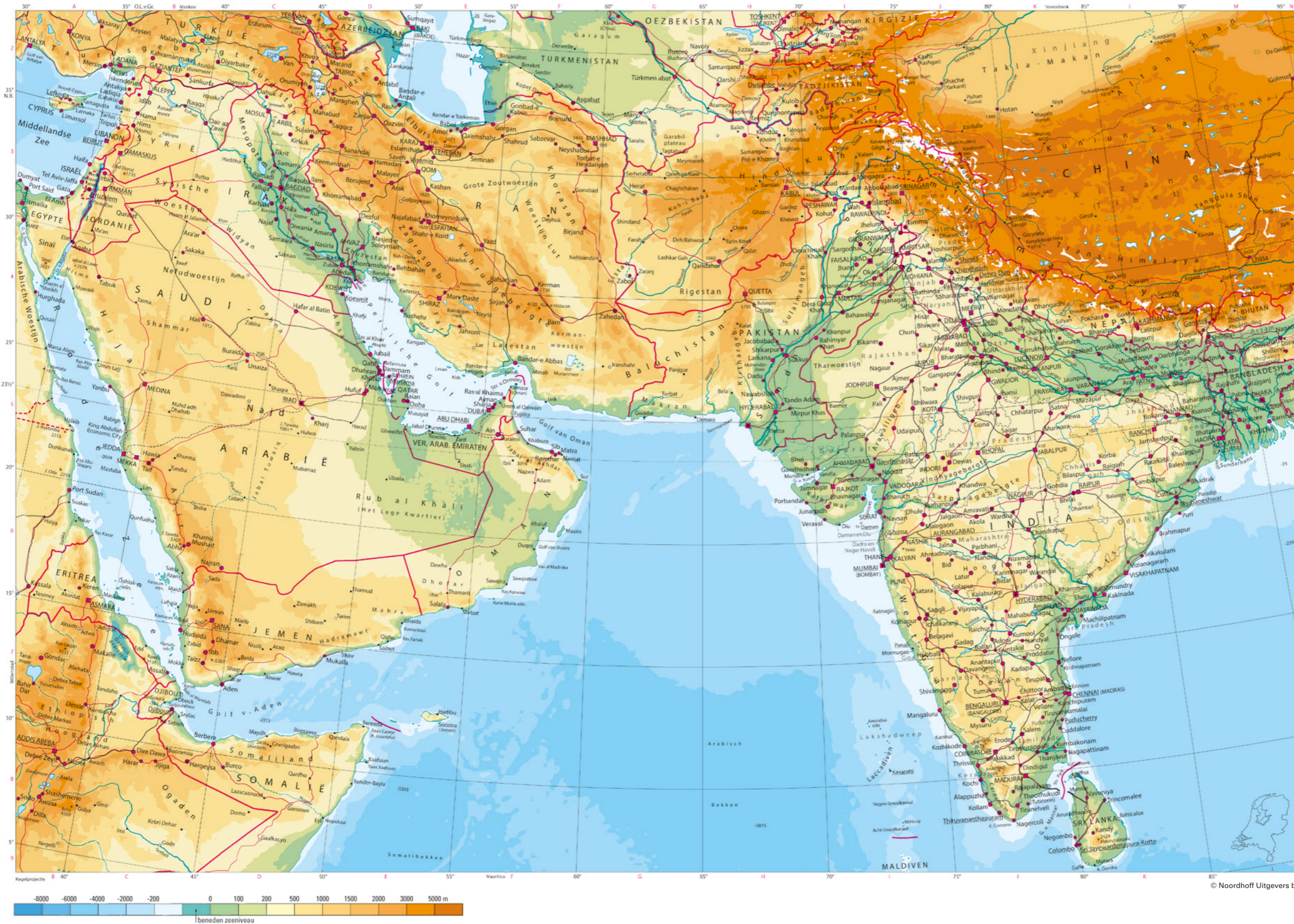
- Overige symbolen**
- Bijzonder gebouw
  - Ruïne
  - Werkzame vulkaan
  - Epicentrum aardbeving
  - Magnetische pool
  - Waarnemingsstation



Schaal 1: 20.000.000

© Noordhoff Uitgevers bv





**LEGENDA**

**Land en water**

- +2038 Hoogtepunt met hoogtecijfer (in meters)
- = Bergpas
- 2560 Dieptecijfer (in meters)
- Landijs, gletsjer
- Moeras
- 183 Meer met hoogte waterspiegel (in meters)
- Zoutmeer
- Meer met wisselende kustlijn
- Koraalrif
- Rivier
- Wadi
- Rivier met waterval of stroomversnelling
- Stuwdam en stuwmeer
- Kanaal

**Verkeer**

- Auto(snel)weg
- Wegen in aanleg
- Verkeerstunnel
- Spoorweg
- Hogesnelheidslijn
- Spoorwegtunnel
- Luchthaven
- Vliegveld
- Veerdienst

**Grenzen**

- Lands grens
- Lands grens, omstreden of niet definitief
- Provincie- of overeenkomstige grens
- Grens van politiek afhankelijk gebied
- Nationaal park
- Datumgrens

**Plaatsymbolen**

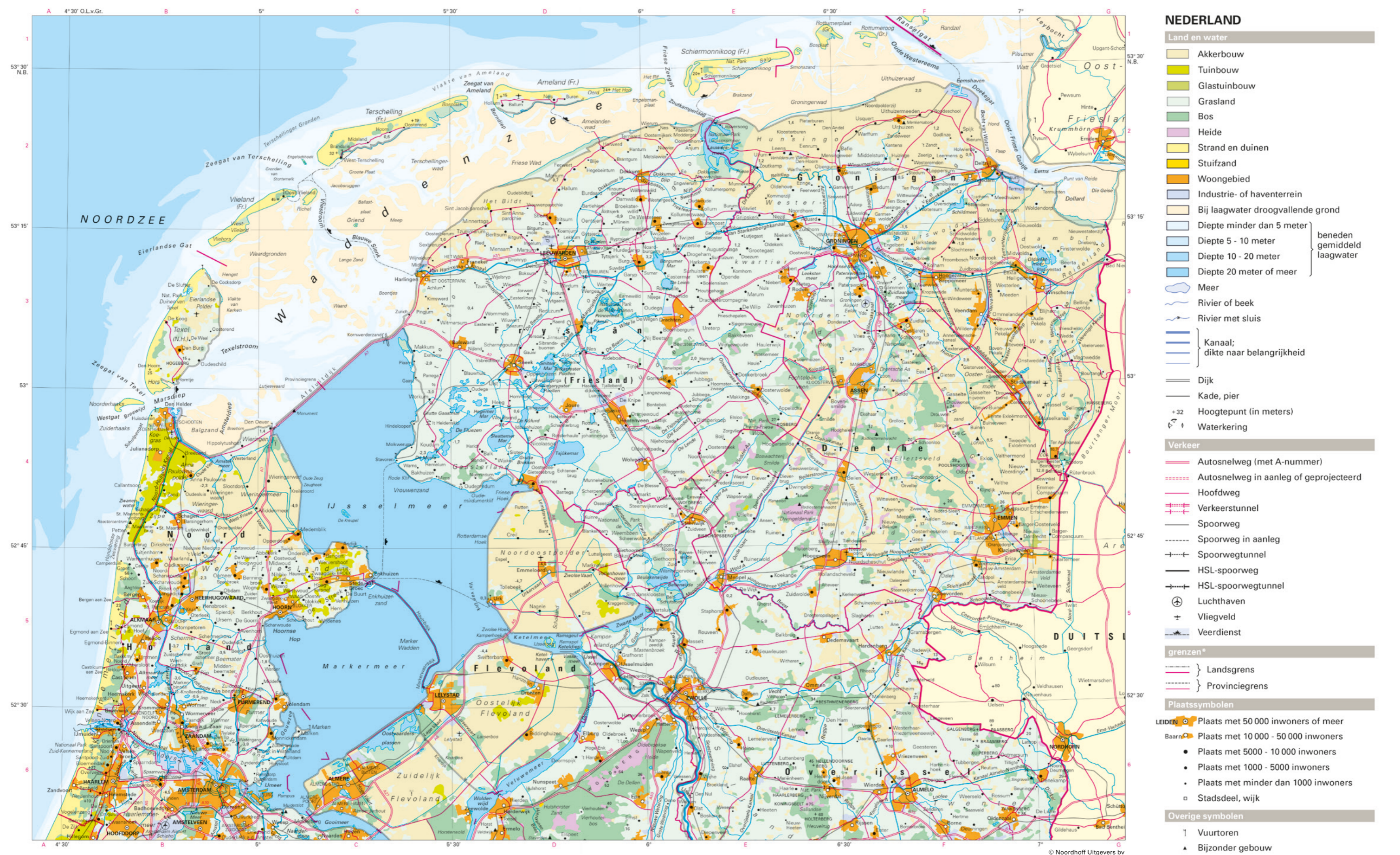
- Plaats met 5 miljoen inwoners of meer
- Plaats met 1 - 5 miljoen inwoners
- Plaats met 500 000 - 1 miljoen inwoners
- Plaats met 250 000 - 500 000 inwoners
- Plaats met 100 000 - 250 000 inwoners
- Plaats met 50 000 - 100 000 inwoners
- Plaats met minder dan 50 000 inwoners
- hoofdstad binnen de agglomeratie van een andere stad

**Overige symbolen**

- Bijzonder gebouw
- Ruïne
- Werkzame vulkaan
- Epicentrum aardbeving
- Magnetische pool
- Waarnemingsstation

Schaal 1: 18.000.000





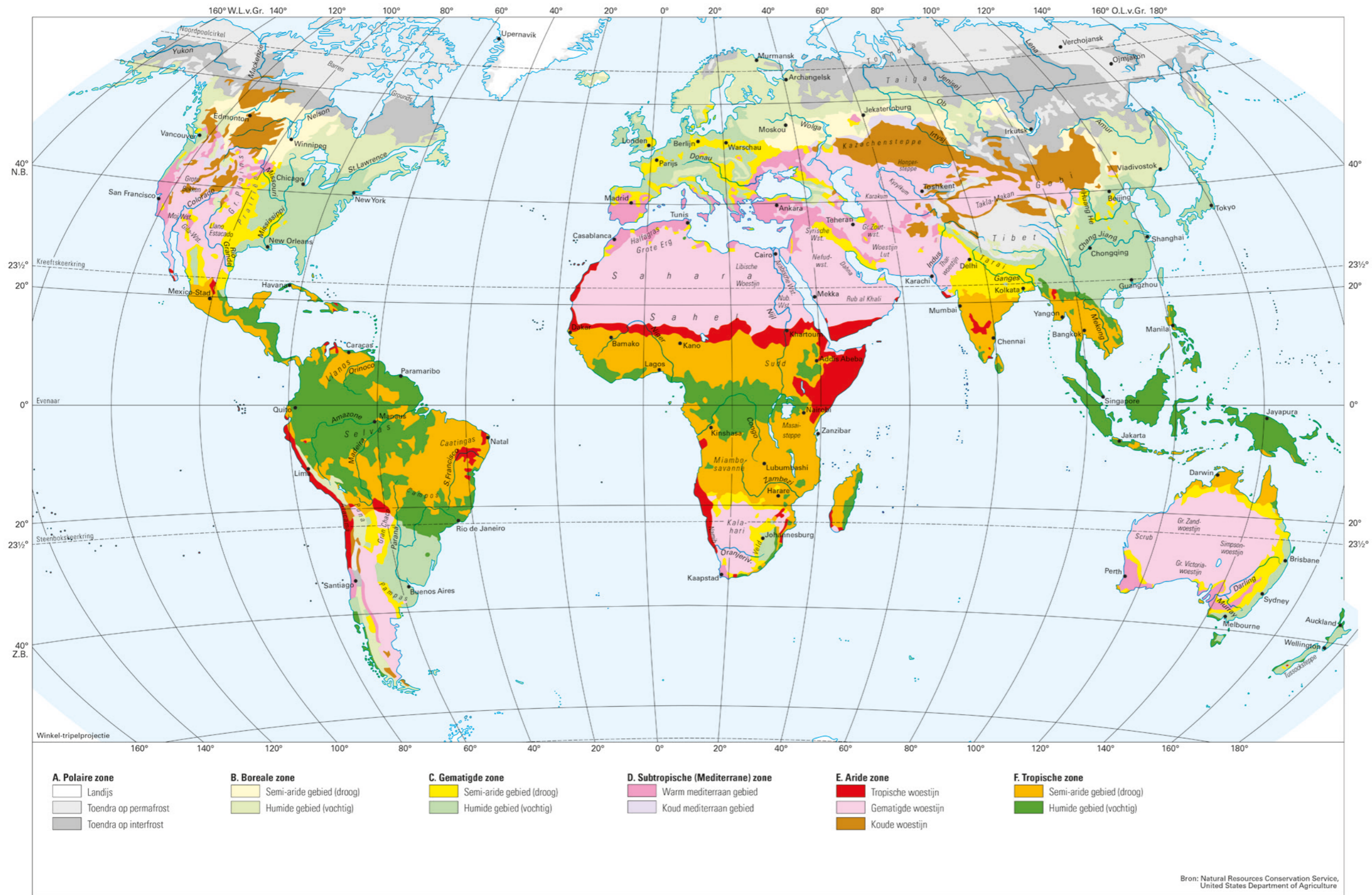
Schaal 1: 600.000





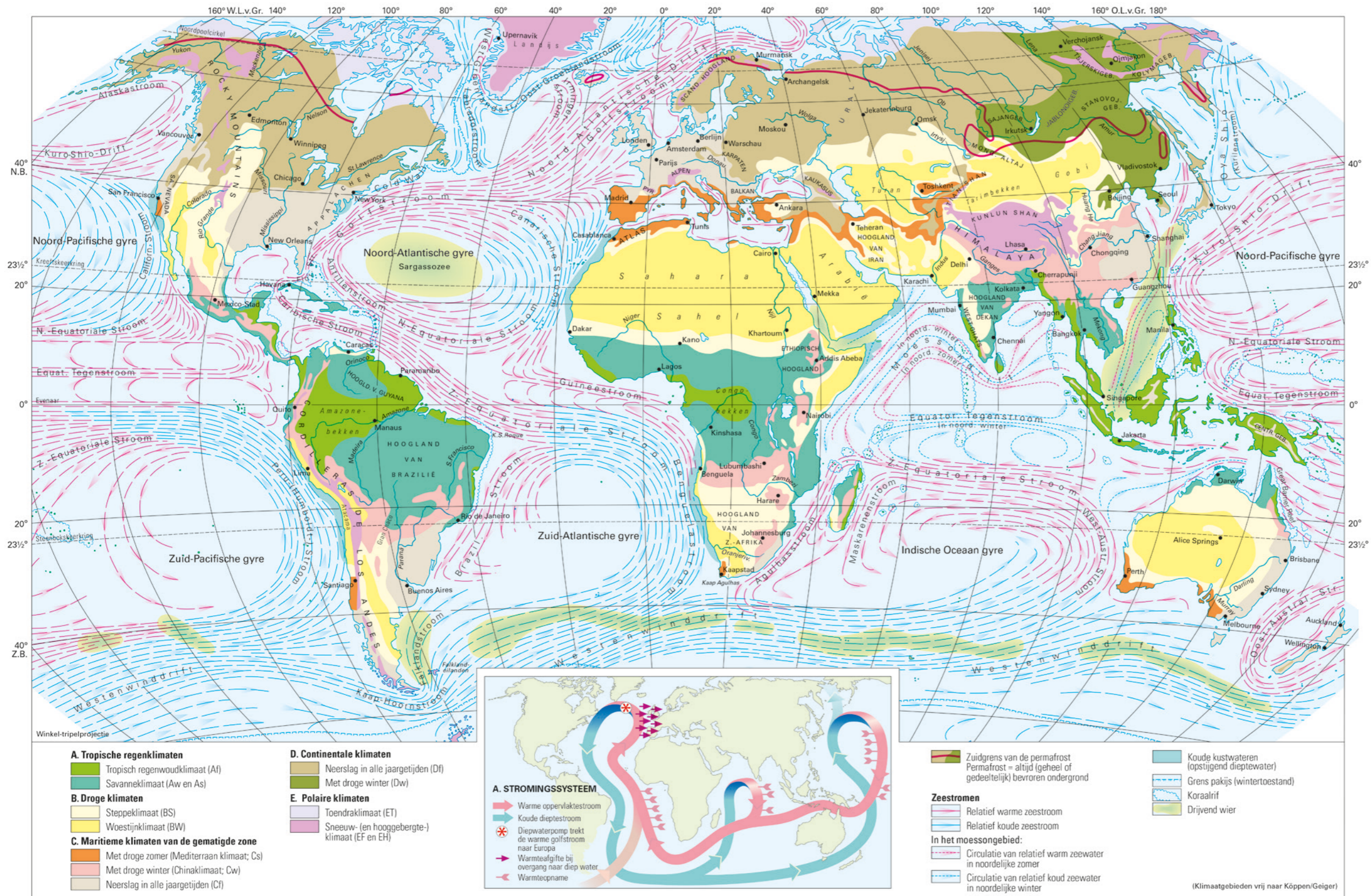
Schaal 1: 90.000.000





Schaal 1: 90.000.000

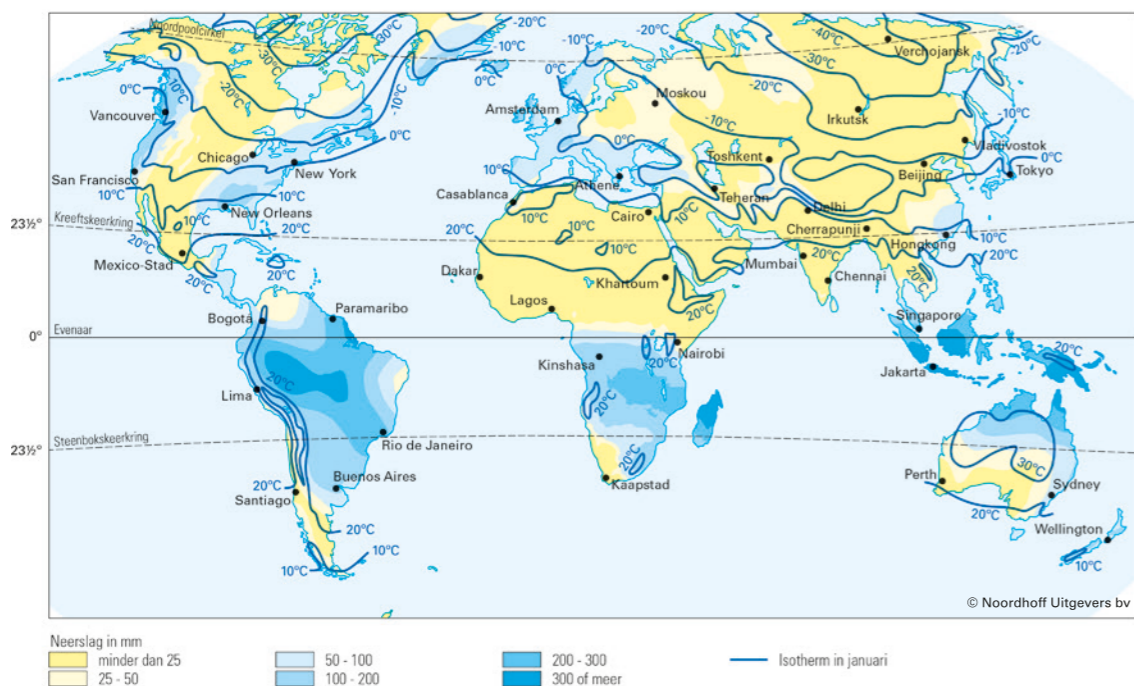




Schaal 1: 90.000.000

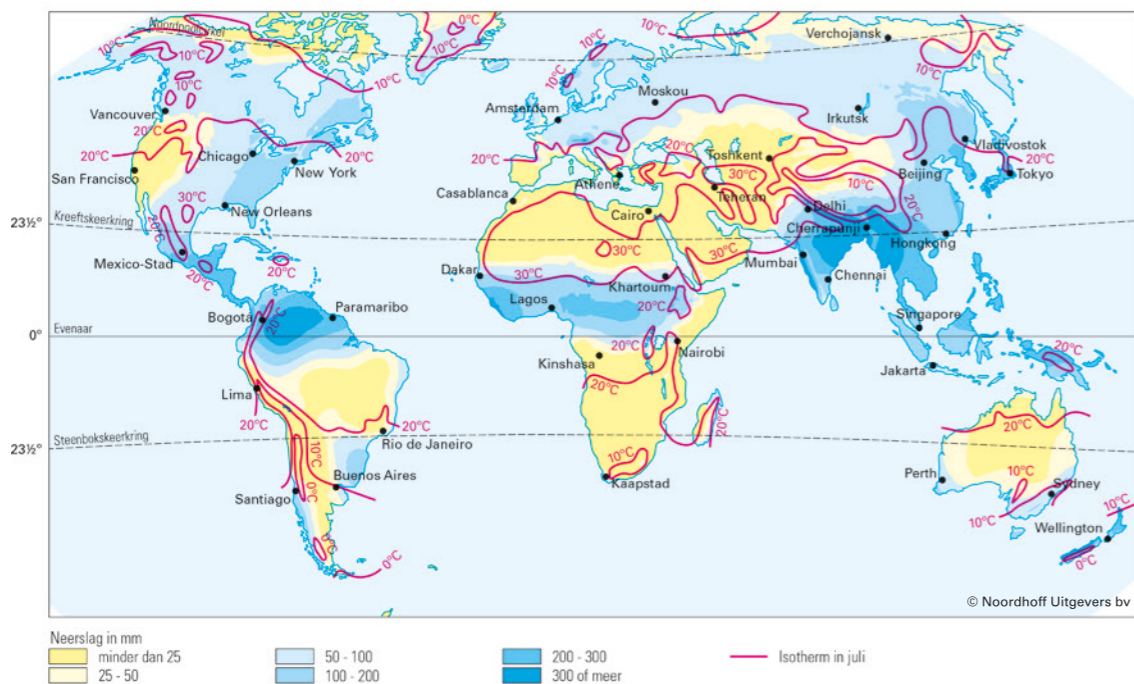


TEMPERATUUR EN NEERSLAG IN JANUARI



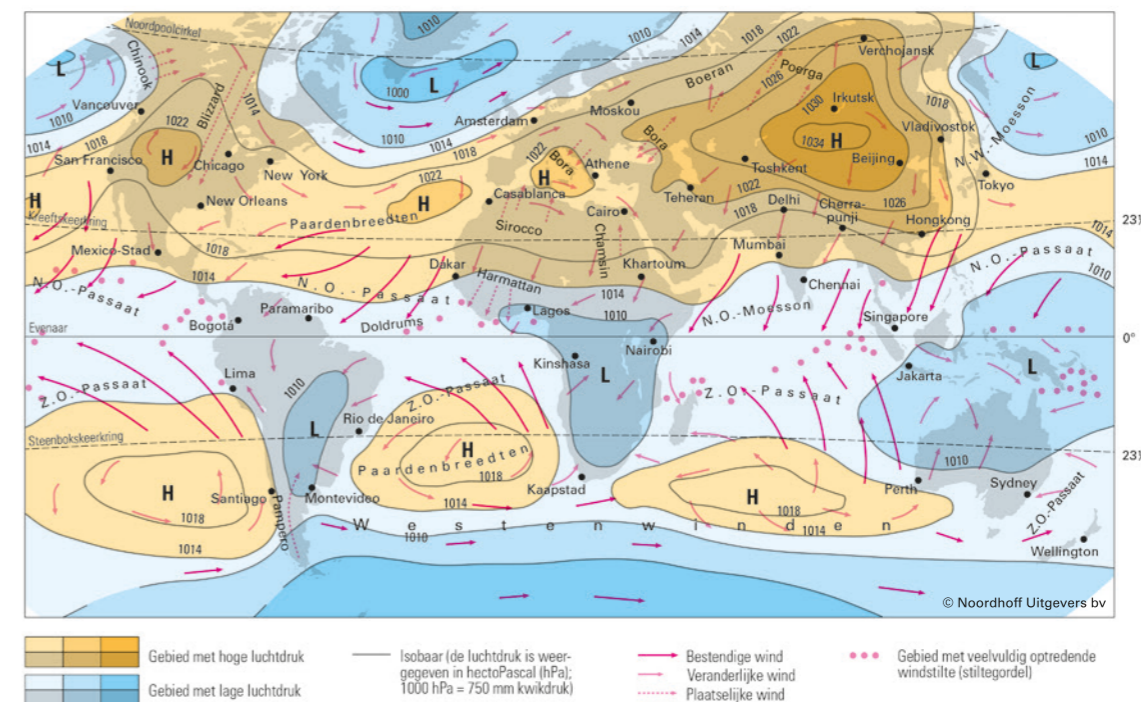
Schaal 1: 200.000.000

TEMPERATUUR EN NEERSLAG IN JULI



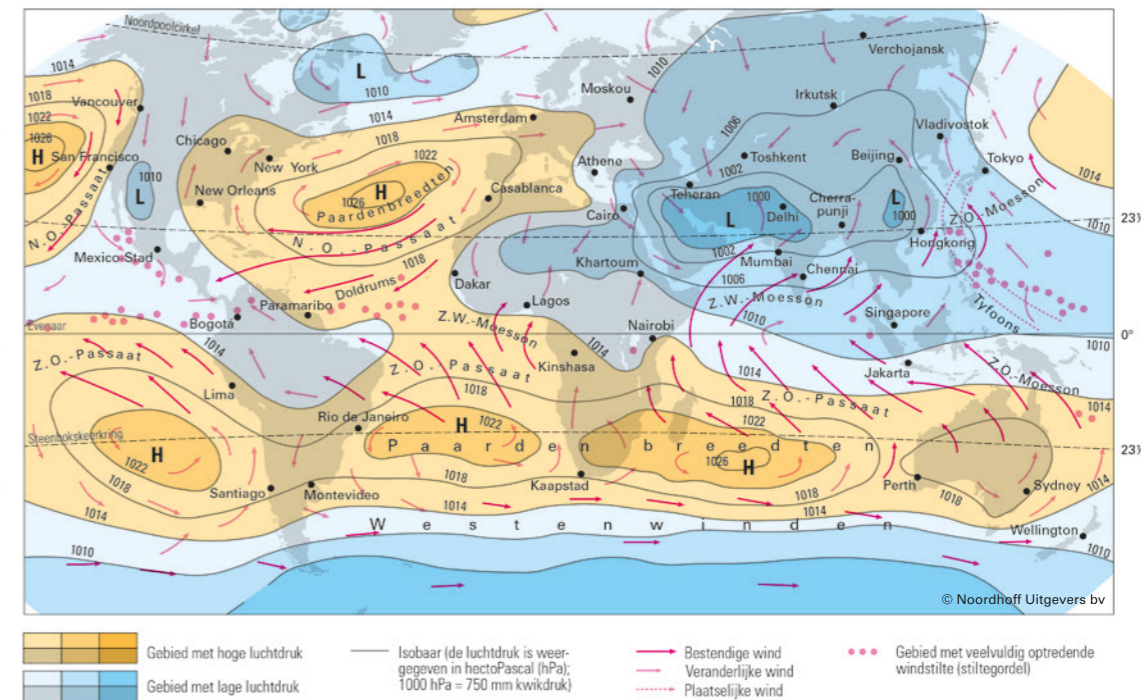
Schaal 1: 200.000.000

LUCHTDruk EN WINDEN IN JANUARI



Schaal 1: 200.000.000

LUCHTDruk EN WINDEN IN JULI



Schaal 1: 200.000.000