

Kaartenkatern

Inhoudsopgave

Overzichtskaarten

Wereld	3
Europa	4
Afrika	5
Zuid-Amerika	6
Midden-Oosten	7
Nederland	8
Midden-Nederland	9

Thematische kaarten

Aarde Platentektoniek	10
Aarde Klimaat	11
Midden-Oosten Economie en waterschaarste	12
Zuid-Amerika Landschappen	13
Noordzee Water	14

Behoudens de in of krachtens de Auteurswet gestelde uitzonderingen mag niets uit dit werk zonder voorafgaande schriftelijke toestemming van de uitgever openbaar worden gemaakt en/of verveelvoudigd door middel van druk, fotokopie, scanning, computersoftware of andere elektronische verveelvoudiging of op welke wijze dan ook.





LEGENDA

- Land en water**
- +2038 Hoogtepunt met hoogtecijfer (in meters)
 - = Bergpas
 - 2560 Dieptecijfer (in meters)
 - Landijs, gletsjer
 - Moeras
 - Meer met hoogte waterspiegel (in meters)
 - Zoutmeer
 - Meer met wisselende kustlijn
 - Koraalrif
 - Rivier
 - Wadi
 - Rivier met waterval of stroomversnelling
 - Stuwdam en stuwmeer
 - Kanaal

Verkeer

- Auto(snel)weg
- Wegen in aanleg
- Verkeerstunnel
- Spoorweg
- Hogesnelheidslijn
- Spoorwegtunnel
- Luchthaven
- Vliegveld
- Veerdienst

Grenzen

- Landsgrens
- Landsgrens, omstreden of niet definitief
- Provincie- of overeenkomstige grens
- Grens van politiek afhankelijk gebied
- Nationaal park
- Datumgrens

Plaatsymbolen

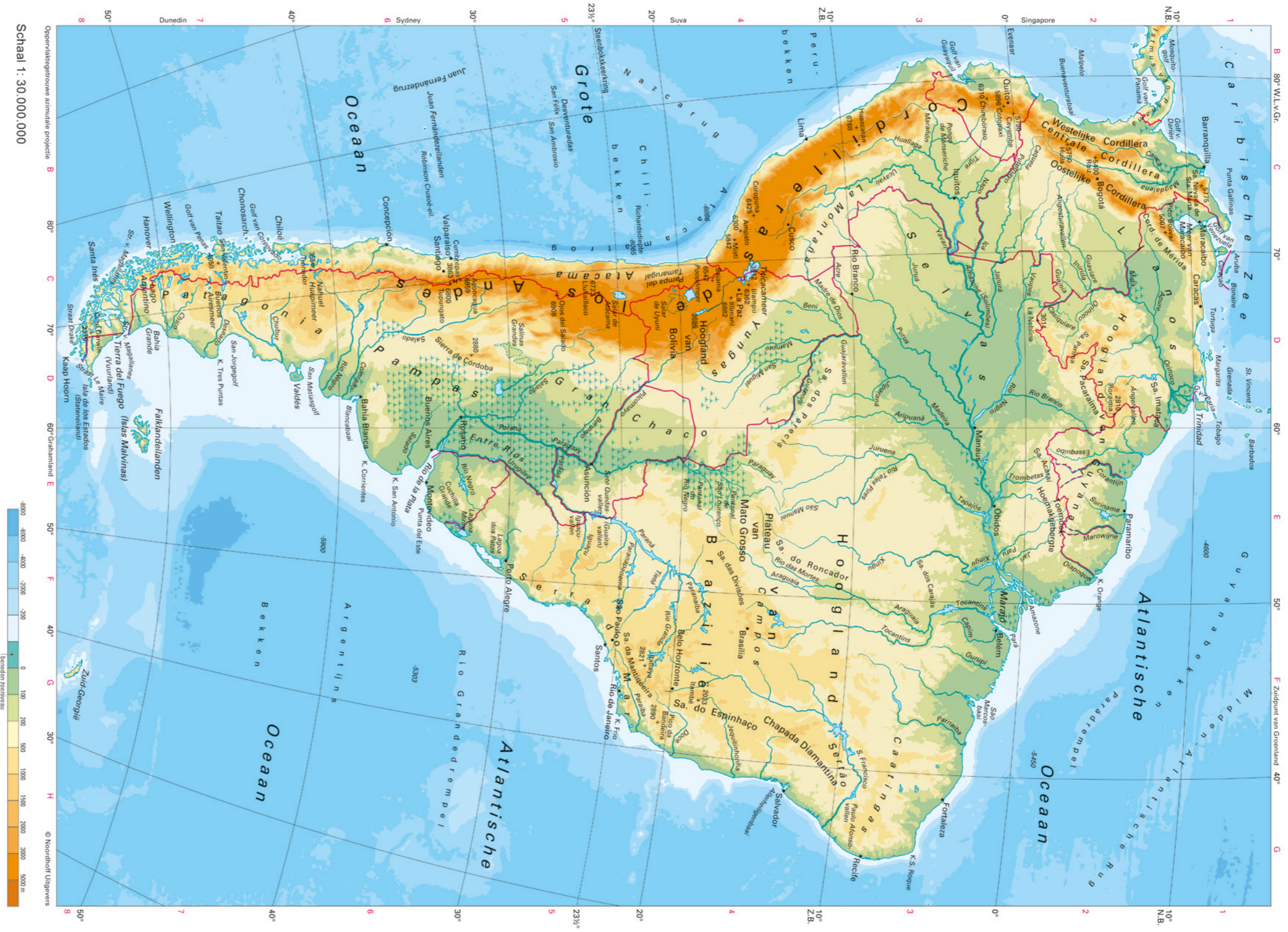
- Plaats met 5 miljoen inwoners of meer
- Plaats met 1 - 5 miljoen inwoners
- Plaats met 500 000 - 1 miljoen inwoners
- Plaats met 250 000 - 500 000 inwoners
- Plaats met 100 000 - 250 000 inwoners
- Plaats met 50 000 - 100 000 inwoners
- Plaats met minder dan 50 000 inwoners
- hoofdstad binnen de agglomeratie van een andere stad

Overige symbolen

- Bijzonder gebouw
- Ruïne
- Werkzame vulkaan
- Epicentrum aardbeving
- Magnetische pool
- Waarnemingsstation



Schaal 1: 36.000.000



Schaal 1: 30 000 000



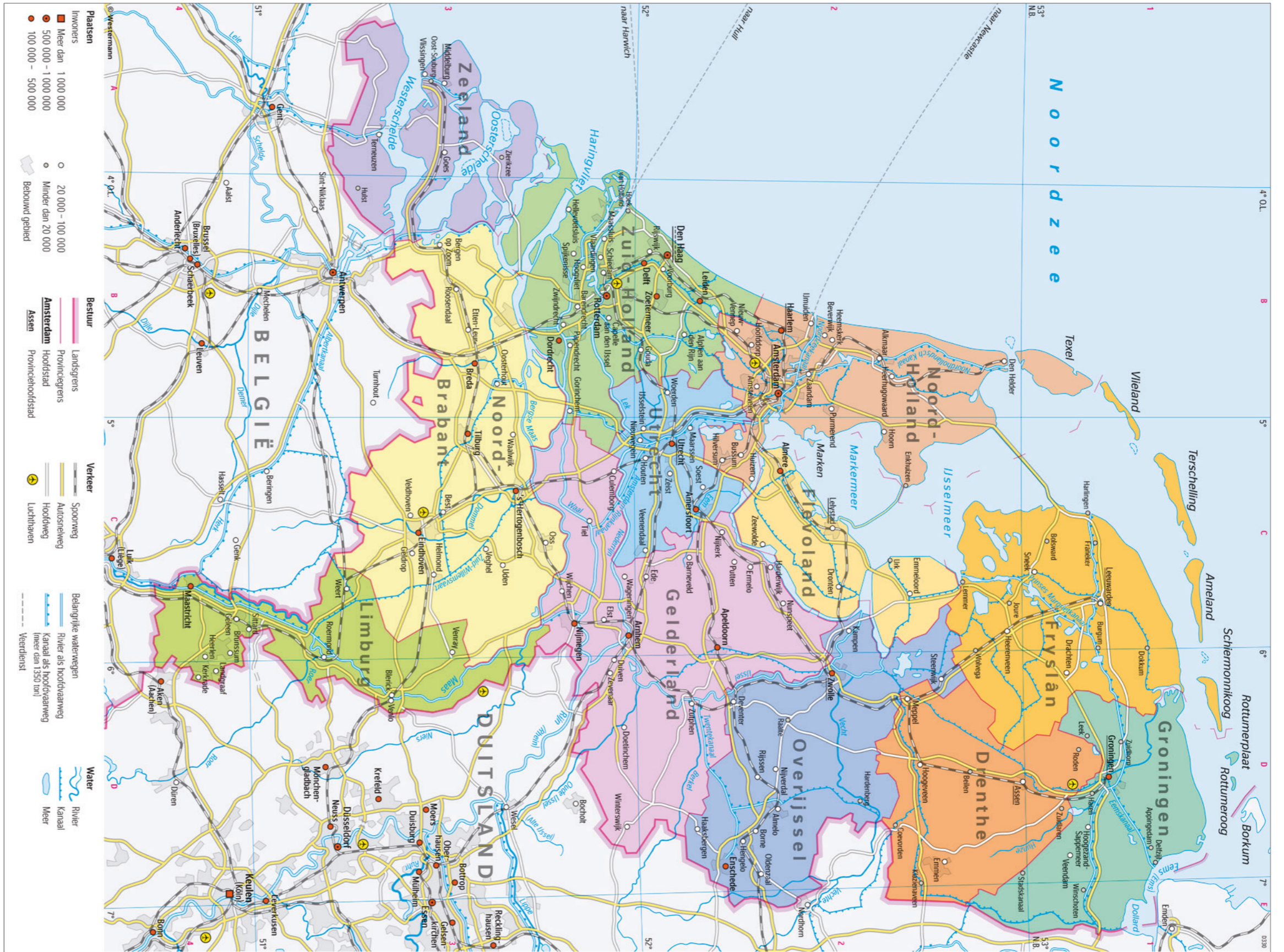
LEGENDA

- | | | |
|--|--|--|
| <p>Land en water</p> <ul style="list-style-type: none"> + 2038 Hoogtepunt met hoogcijfer (in meters) = Bergpas -2560 Dieptecijfer (in meters) Landijs, gletsjer Moeras Meer met hoogte waterspiegel (in meters) Zoutmeer Meer met wisselende kustlijn Koraalrif Rivier Wadi Rivier met waterval of stroomversnelling Stuwdam en stuwmeer Kanaal | <p>Verkeer</p> <ul style="list-style-type: none"> Autosnelweg Wegen in aanleg Verkeerstunnel Spoorweg Hogesnelheidslijn <p>Grenzen</p> <ul style="list-style-type: none"> Landsgrens Landsgrens, omstreden of niet definitief Provincie- of overeenkomstige grens Grens van politiek afhankelijk gebied Nationaal park Datumgrens | <p>Plaatsymbolen</p> <ul style="list-style-type: none"> Plaats met 5 miljoen inwoners of meer Plaats met 1 - 5 miljoen inwoners Plaats met 500 000 - 1 miljoen inwoners Plaats met 250 000 - 500 000 inwoners Plaats met 100 000 - 250 000 inwoners Plaats met 50 000 - 100 000 inwoners Plaats met minder dan 50 000 inwoners hoofdstad binnen de agglomeratie van een andere stad <p>Overige symbolen</p> <ul style="list-style-type: none"> Bijzonder gebouw Ruïne Werkzame vulkaan Epicentrum aardbeving Magnetische pool Waarnemingsstation |
|--|--|--|

Zuid-Amerika



Schaal 1: 16.000.000



Schaal 1: 1.200.000



NEDERLAND

- Land en water**
- Akkerbouw
 - Tuinbouw
 - Glastuinbouw
 - Grasland
 - Bos
 - Heide
 - Strand en duinen
 - Stuitzand
 - Overige natuur
 - Woongebied
 - Industrie- of haverterrein
 - Bij laagwater droogvallende grond
 - Diepte minder dan 5 meter
 - Diepte 5 - 10 meter
 - Diepte 10 - 20 meter
 - Diepte 20 meter of meer
 - Meer
 - Rivier of beek
 - Rivier met sluis
 - Kanaal; dikte naar belangrijkheid
 - Dijk
 - Kade, pier
 - Hoogtepunt (in meters)
 - Waterkering

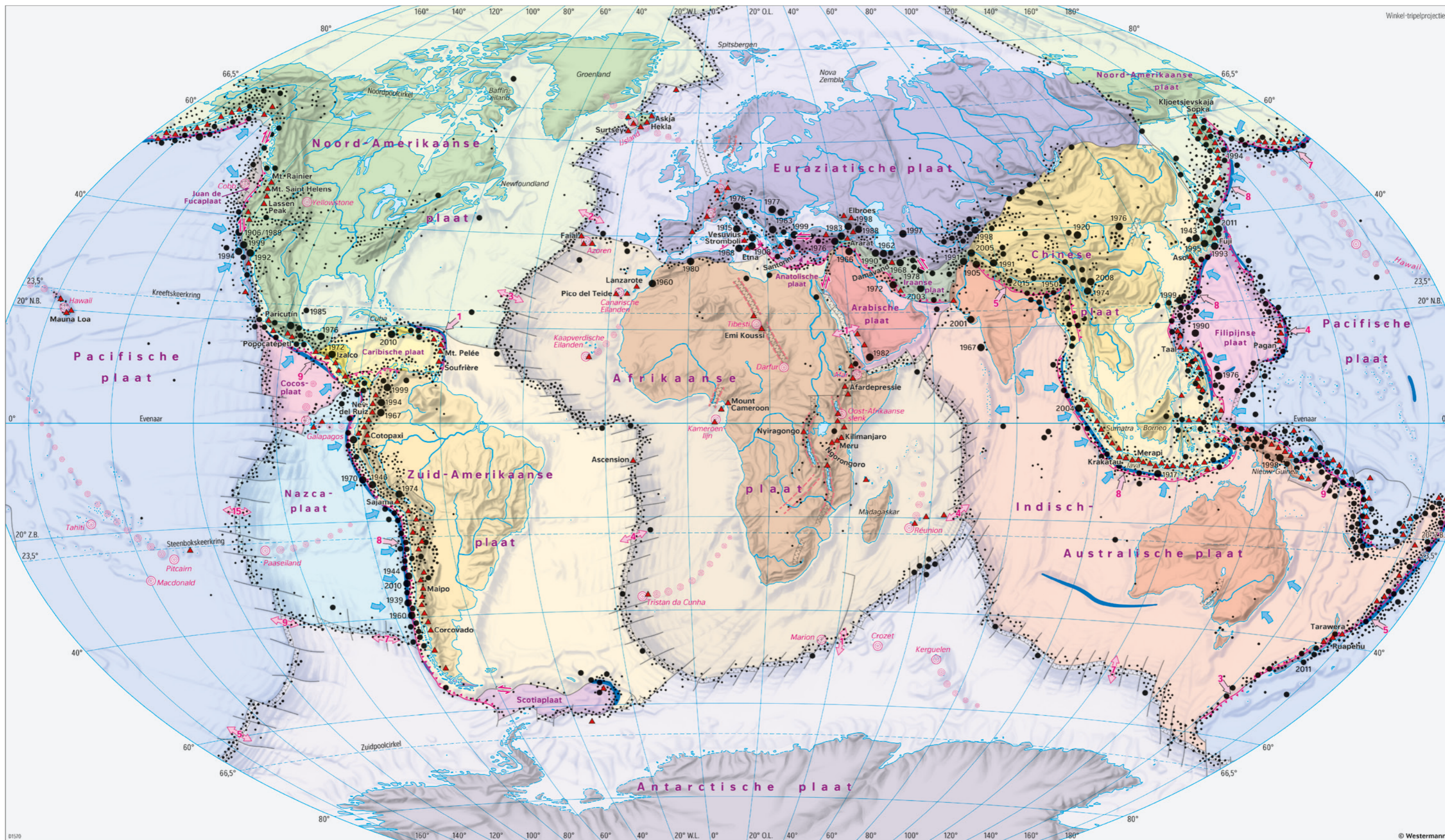
- Verkeer**
- Autosnelweg (met A-nummer)
 - Autosnelweg in aanleg of geplande
 - Hoofdweg
 - Hoofdweg in aanleg of geplande
 - Wegtunnel
 - Spoorweg
 - Spoorwegtunnel
 - HSL-spoorweg
 - HSL-spoorwegtunnel
 - Luchthaven
 - Vliegveld
 - Veerdienst

- Grenzen***
- Landsgrens
 - Provinciegrens

- Plaatssymbolen**
- Plaatssymbolen op overzichtskaarten:**
- Plaats met 50 000 inwoners of meer
 - Sneek Plaats met 25 000 - 50 000 inwoners
 - Baarn Plaats met 10 000 - 25 000 inwoners
 - Vaals Plaats met 5000 - 10 000 inwoners
 - Rolde Plaats met 1000 - 5000 inwoners
 - Vasse Plaats met minder dan 1000 inwoners
 - Uburg Stadsdeel, wijk

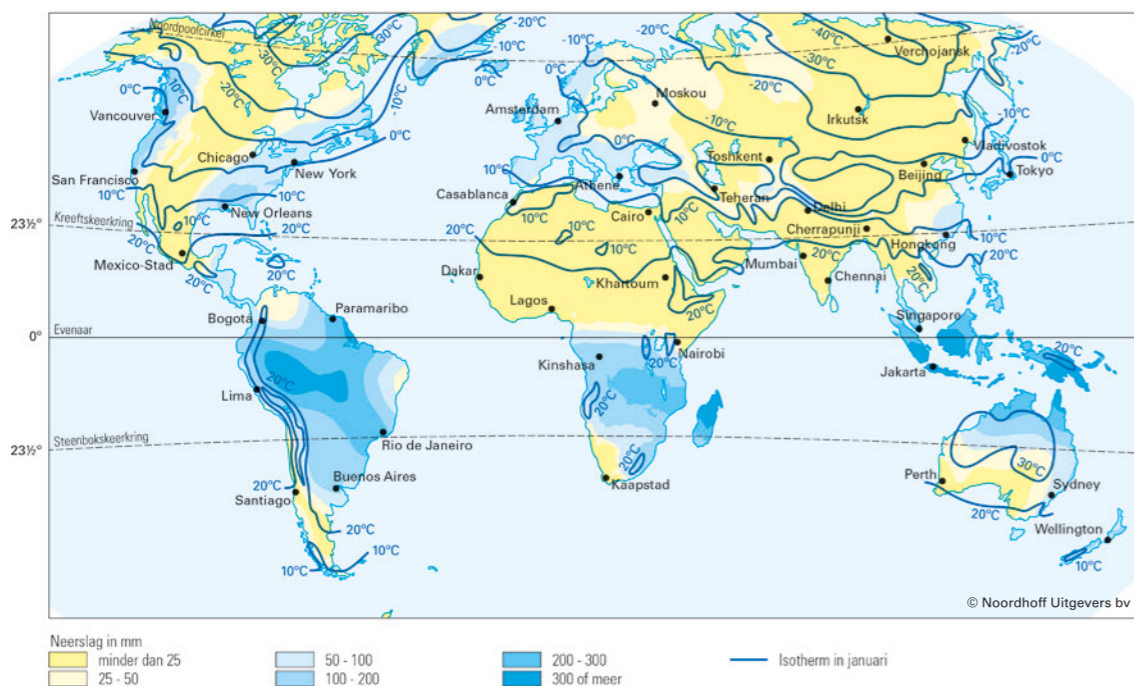
- Overige symbolen**
- Vuurtoren
 - Kasteel
 - Radio-, tv-zender
 - Bijzonder object

Schaal 1: 700.000



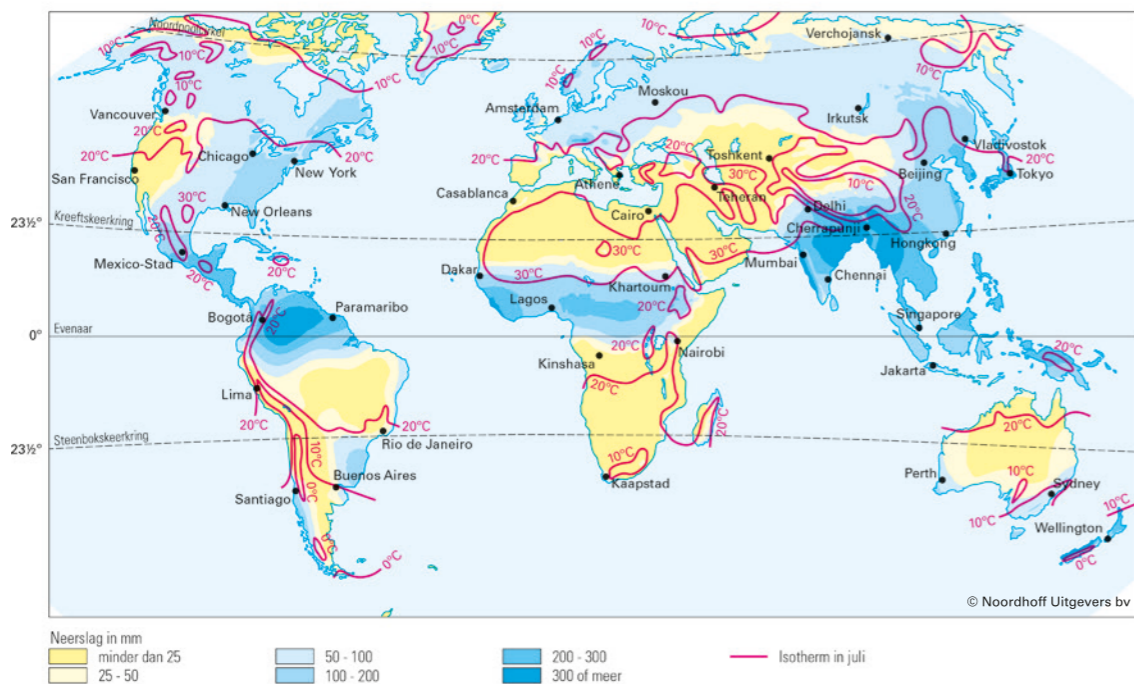
<p>Platentektoniek</p> <ul style="list-style-type: none"> Plaatgrens (deels vermoedelijk) Ontstaan van nieuwe plaatgrenzen Oceanische rug met dwarsbreuken en centrale kloof Trog Actieve subductie (met richting) Transforme plaatgrens Slenk Divergente beweging van platen (op de zeebodem) in cm/jaar Beweging van platen met richting in cm/jaar 	<p>Aardbevingen</p> <ul style="list-style-type: none"> Epicentra van aard- en zeebevingen (tot 700 km diep) Zware tot zeer zware beving (sterkte hoger dan 7 op de schaal van Richter, hypocentrum minder dan 60 km diep) Catastrofale aardbeving met jaartal Tsunami-risico 	<p>Vulkanisme</p> <ul style="list-style-type: none"> Vulkaan uit het kwartaal Hotspot in de aardmantel Keten van dode vulkanen
--	---	---

TEMPERATUUR EN NEERSLAG IN JANUARI



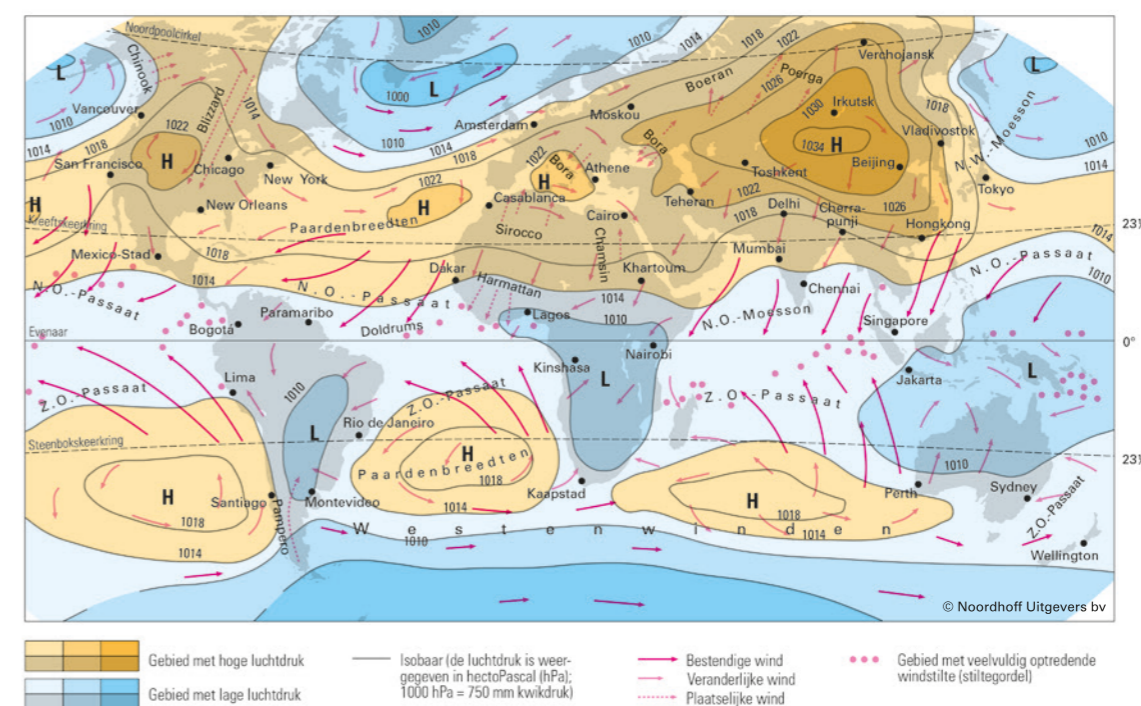
Schaal 1: 200.000.000

TEMPERATUUR EN NEERSLAG IN JULI



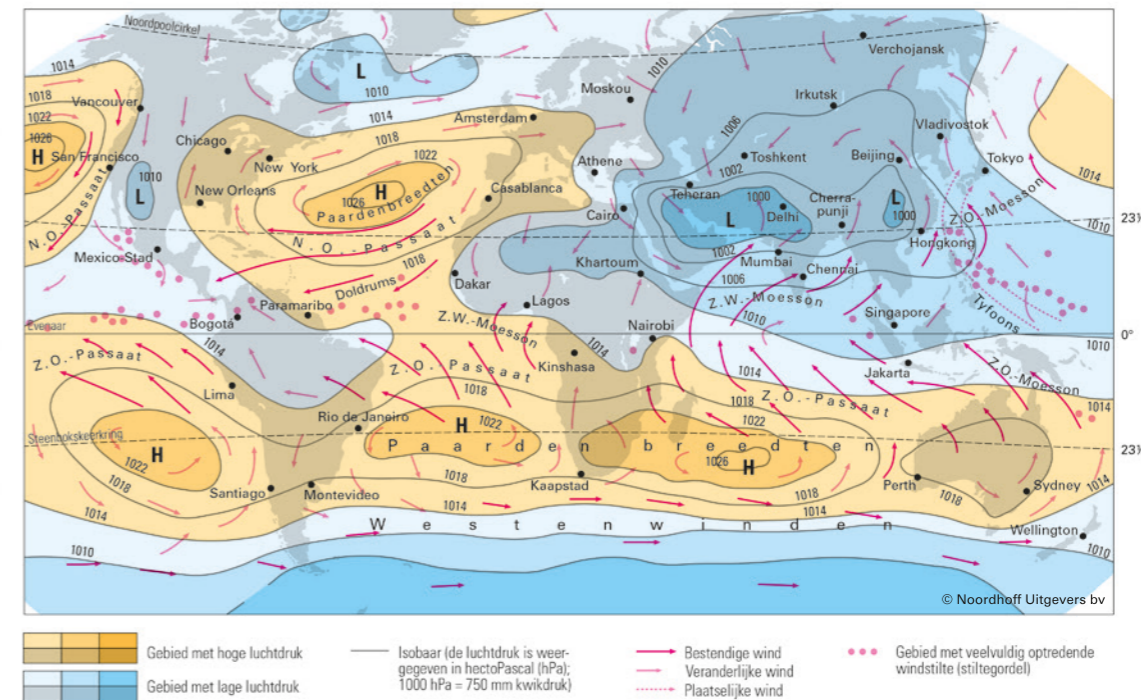
Schaal 1: 200.000.000

LUCHTDruk EN WINDEN IN JANUARI



Schaal 1: 200.000.000

LUCHTDruk EN WINDEN IN JULI



Schaal 1: 200.000.000



